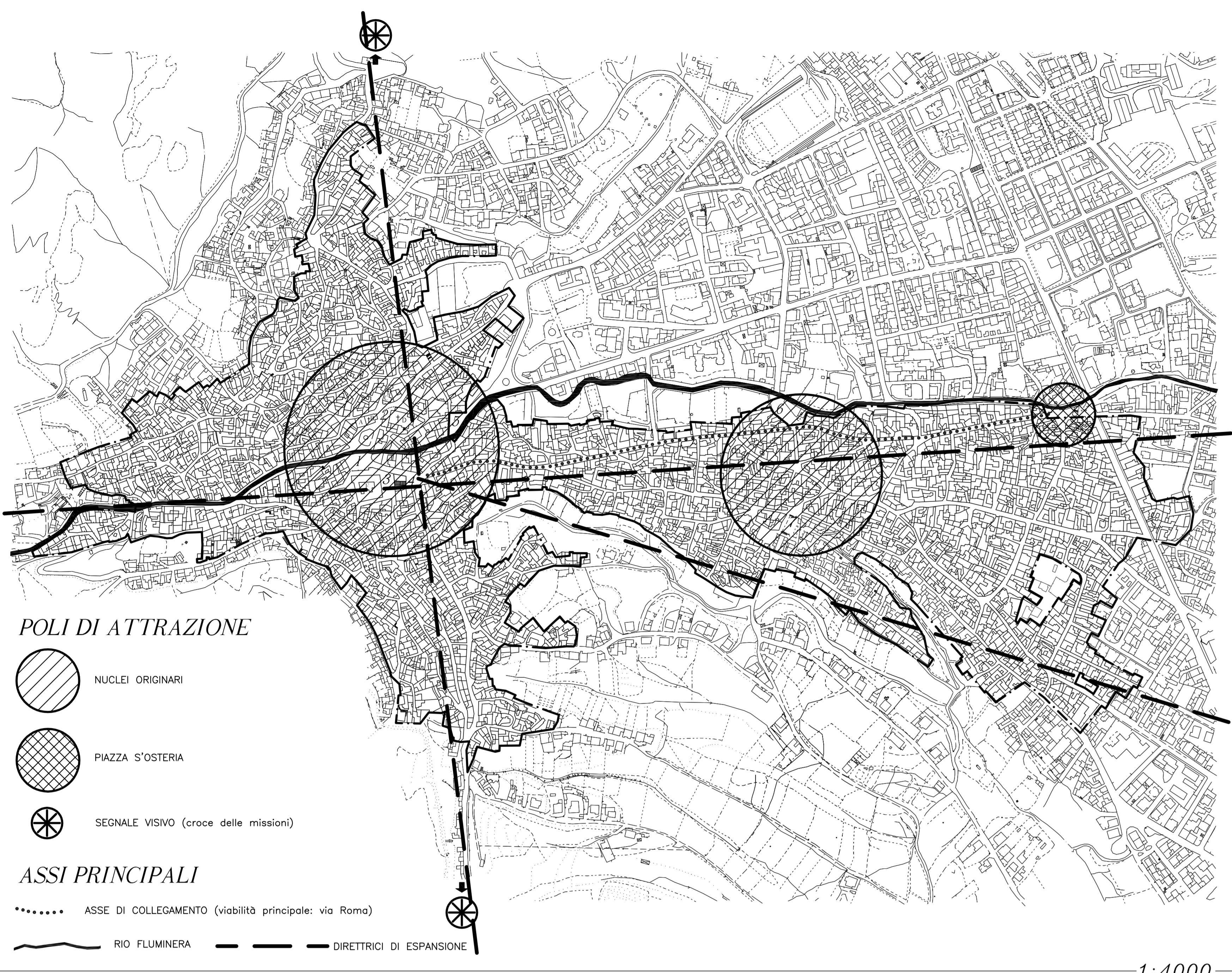
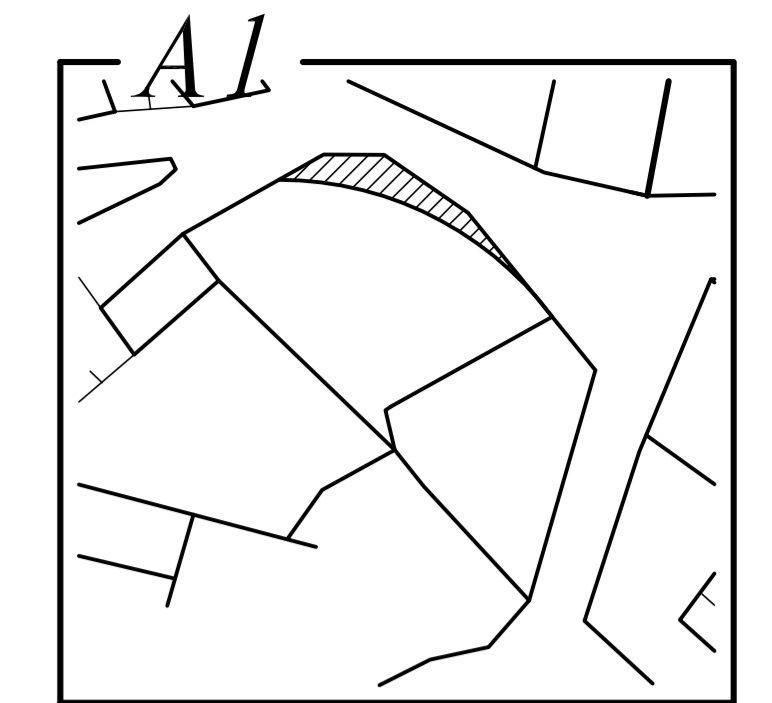
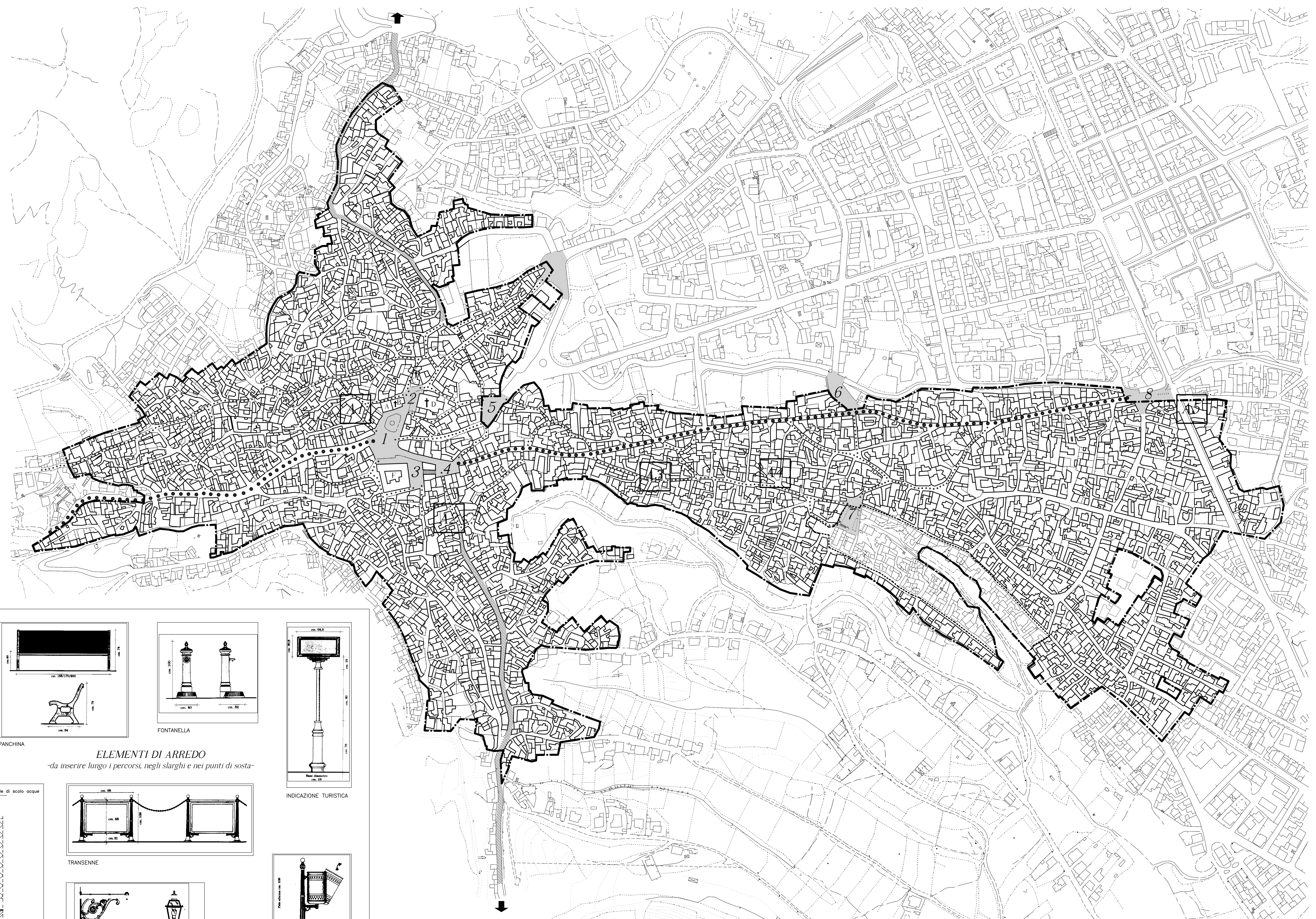


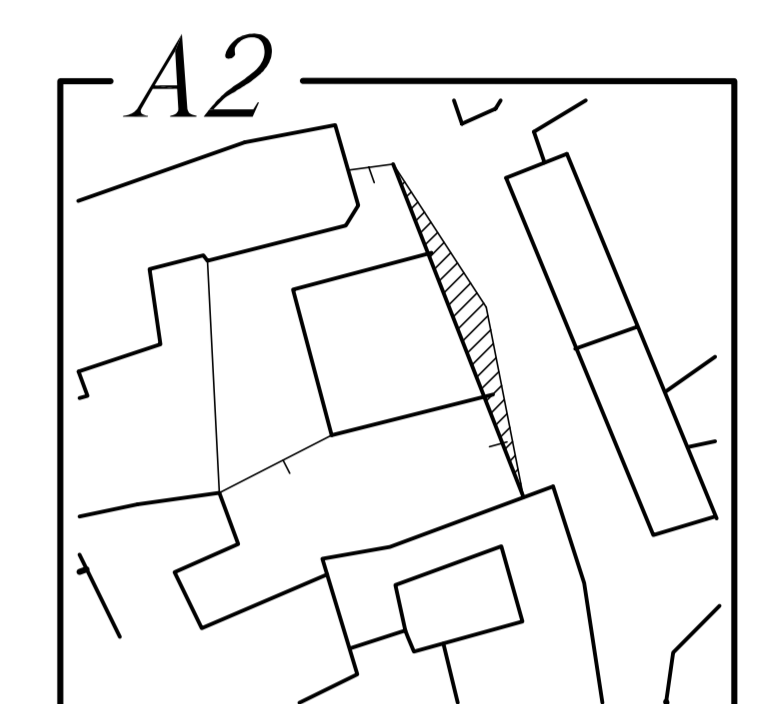
POLI E ASSI



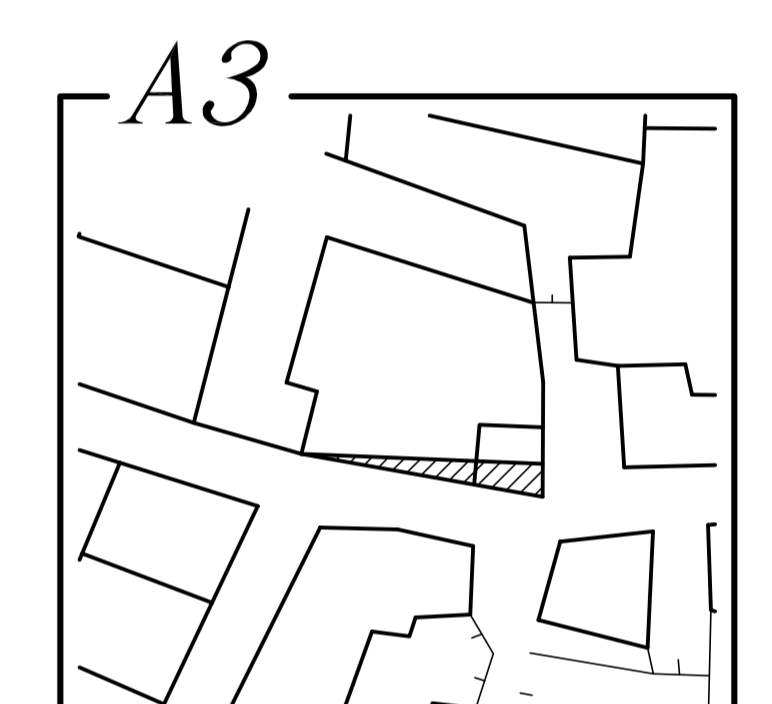
LOCALIZZAZIONE DEGLI INTERVENTI



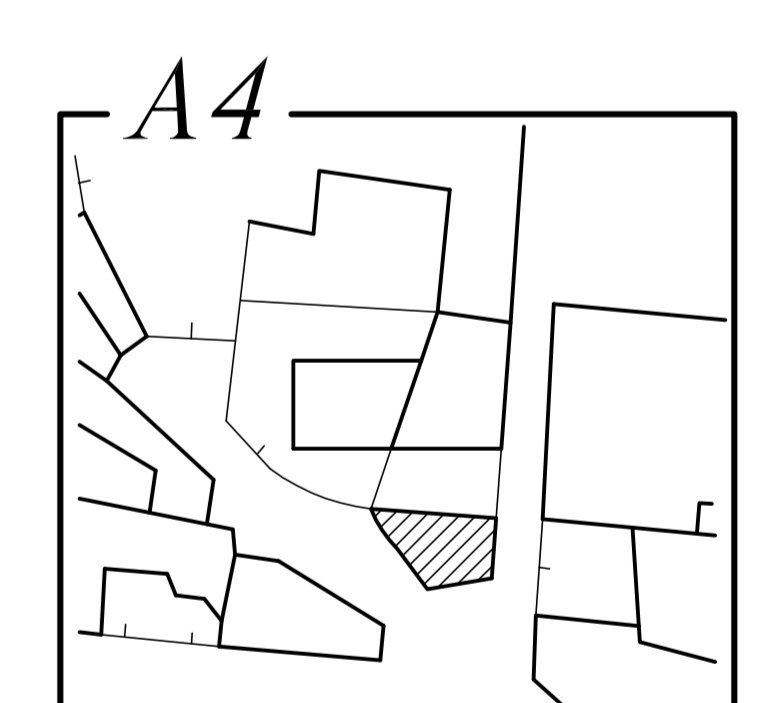
ZONA A2 - COMP. 25
ISOL. C - NC 1



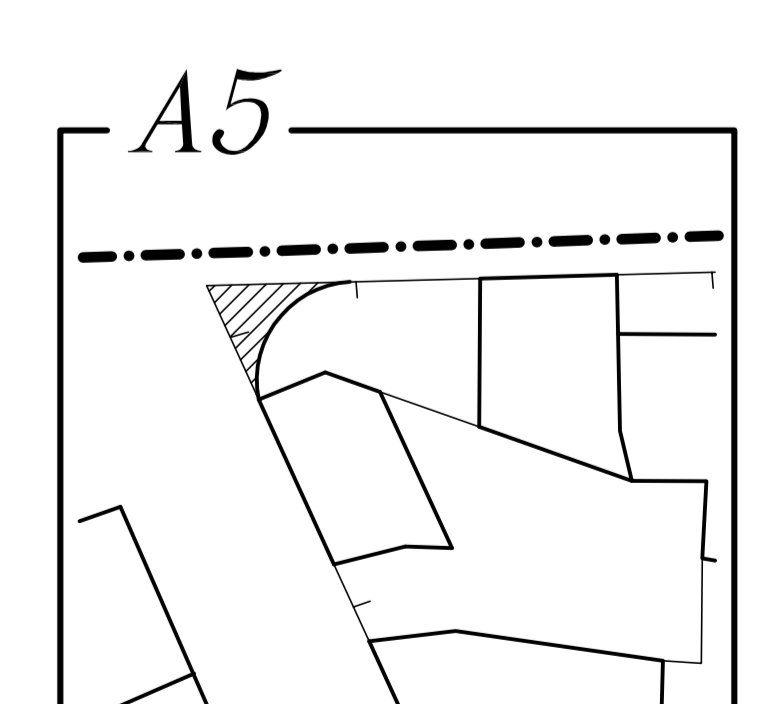
ZONA A2 - COMP. 16
ISOL. G - NC 2



ZONA A3 - COMP. 13
ISOL. D - N. 33



ZONA A2 - COMP. 10
ISOL. B - NC 1



ZONA A1 - COMP. 1
ISOL. B - NC 1



1:2000

1:500

INTERVENTI DI ARRETRAMENTO

REGIONE SARDEGNA

Comune di **VILLACIDRO**

CAGLIARI

Designazione dell'opera

**PIANO PARTICOLAREGGIATO
CENTRO STORICO**

- ZONE A -

- A MONTE GRANATICO
- B CHIESA DELLA MADONNA DEL ROSARIO
- C CHIESA DELLE ANIME
- D PARROCCHIA DI S. BARBARA
- E LAVATIOIO
- F MUNICIPIO

- 1 PIAZZA ZAMPILLO
- 2 PIAZZA PARROCCHIA
- 3 PIAZZA MUNICIPIO
- 4 PIAZZA FRONTERA
- 5 PIAZZA LAVATIOIO
- 6 PIAZZA FUNTANEDDA
- 7 PIAZZA S. ANTONIO
- 8 PIAZZA S'OSTERIA

●●●●● ASSE PRINCIPALE DI COLLEGAMENTO
(percorso a carattere storico-culturale e commerciale)

..... PERCORSI DI INTERESSE TURISTICO
(viabilità di collegamento tra monumenti e piazze principali)

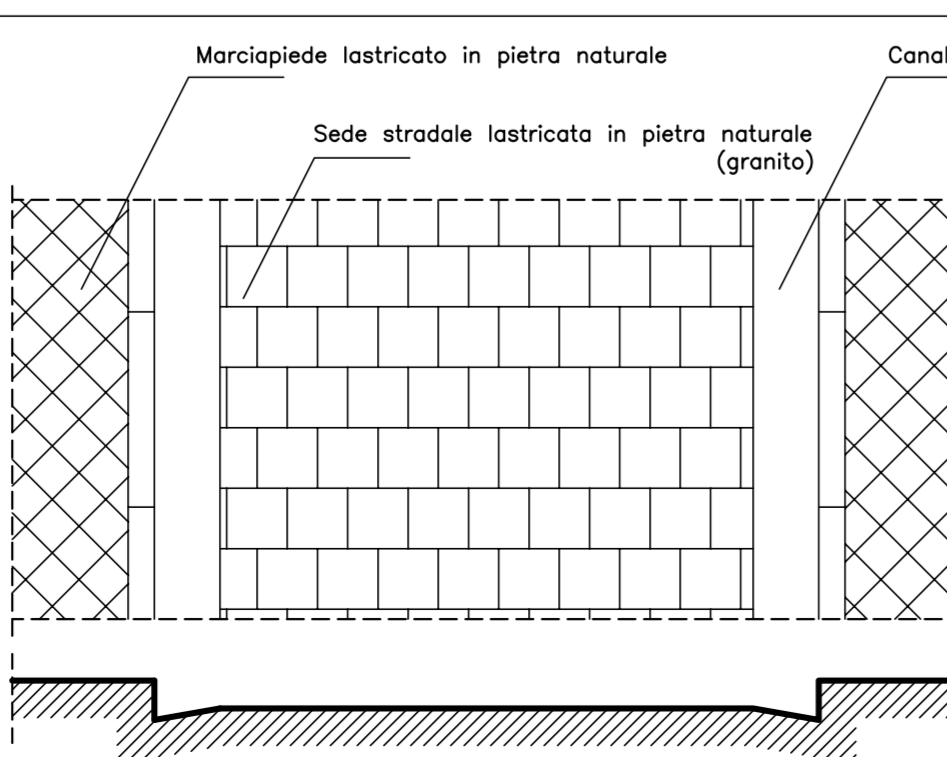
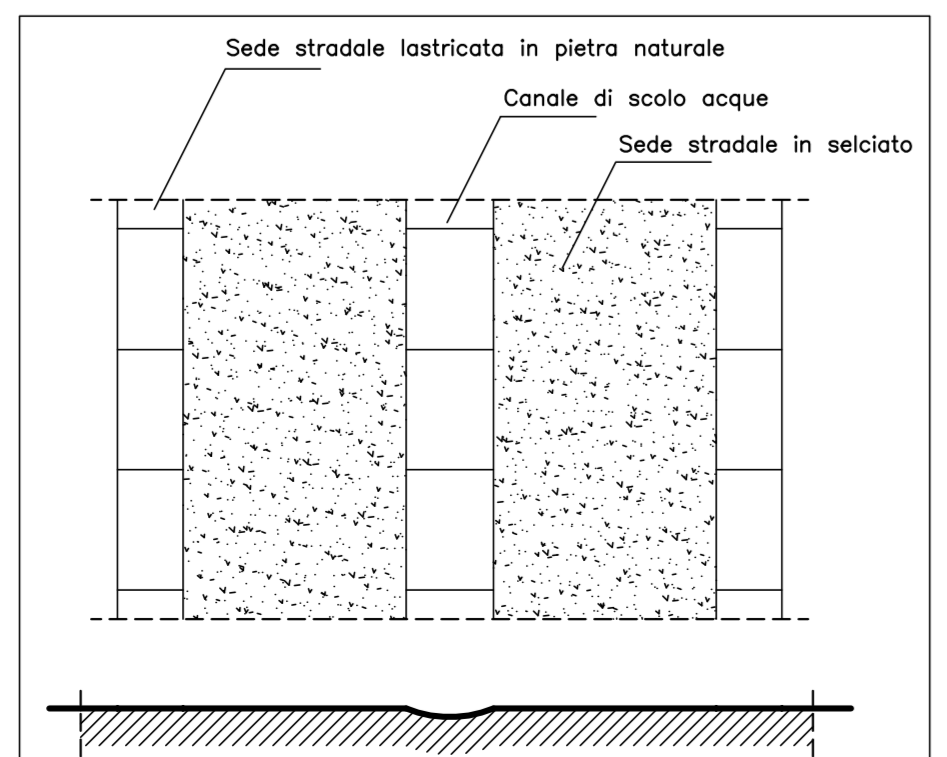
--- LIMITE DI PIANO

PERCORSI DI INTERESSE TURISTICO
(viabilità di colleg. tra centro storico ed elementi visivi esterni)

SPAZI URBANI DI AGGREGAZIONE
(punti di snodo e di confluenza dei percorsi)

AREA INTERESSATA
DAL PIANO DI RECUPERO

PAVIMENTAZIONI -Tipologie di intervento-



..... PERCORSI DI INTERESSE TURISTICO

●●●●● ASSE PRINCIPALE DI COLLEGAMENTO

ORDINE DEGLI ARCHITETTI DELLA PROVINCIA DI CAGLIARI N.1196

ARCH. EFISIO CORONGIU
VA P. BONELLI 50 - GONNOSFANADIGA - CA

Gruppo di lavoro:
ING. ANDREA SANNA
ING. DANIELA PORQUEDDU
ING. ANNA PES
GEOM. STEFANO SANNA
GEOM. ROBERTO FLORIS

Indagine storica:
DOTT. DANIELA PIRAS

Oggetto del disegno

INTERVENTI DI RECUPERO URBANO

Tavola n. **7**

Scale: VARIE
Data: MAGGIO 1998