

- Legenda**
- █ Pericolosità 30ter
 - █ FASCE
 - █ H'
- pericolo**
- █ Aree allagabili con Tr 500 anni
 - █ Aree allagabili con Tr 200 anni
 - █ Aree allagabili con Tr 100 anni
 - █ Aree allagabili con Tr 50 anni
 - █ Idrografia di riferimento ai fini del PAI
 - █ Limiti Amministrativi
 - █ VILLACIDRO
 - █ viabilità



VILLACIDRO

COMMITTENTE
Amministrazione Comunale di
VILLACIDRO

SINDACO
Ing. Federico Sollai

RESPONSABILE DEL PROCEDIMENTO
Ing. Francesco Pisano

PROGETTISTI INCARICATI

Dott. Ing. **Alessandro Salis**
(Responsabile dello studio)
Via Palomba 53, 09128 Cagliari
e-mail ing.alessandrosalis.ca@gmail.com

Dott. Ing. **Roberto Lai**
Via Palomba 53, 09128 Cagliari
e-mail ing.robortolai@gmail.com

VARIANTE AL PAI
ART. 37 - c.3 lettera B

Parte Idraulica

CARTA DELLA MODELLAZIONE IDRAULICA
E AREE DI PRIMA SALVAGUARDIA 30ter

Quadro 1

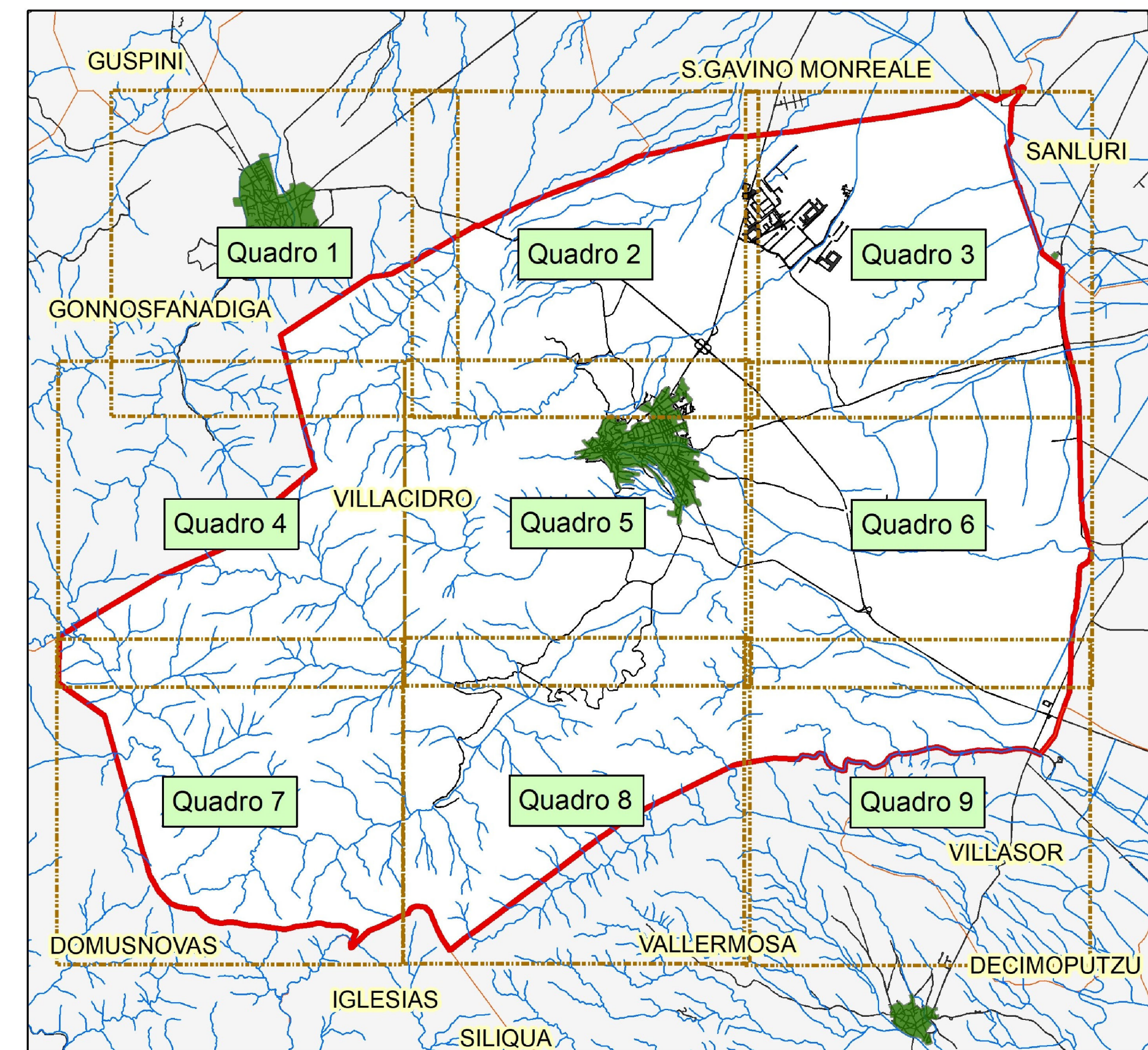
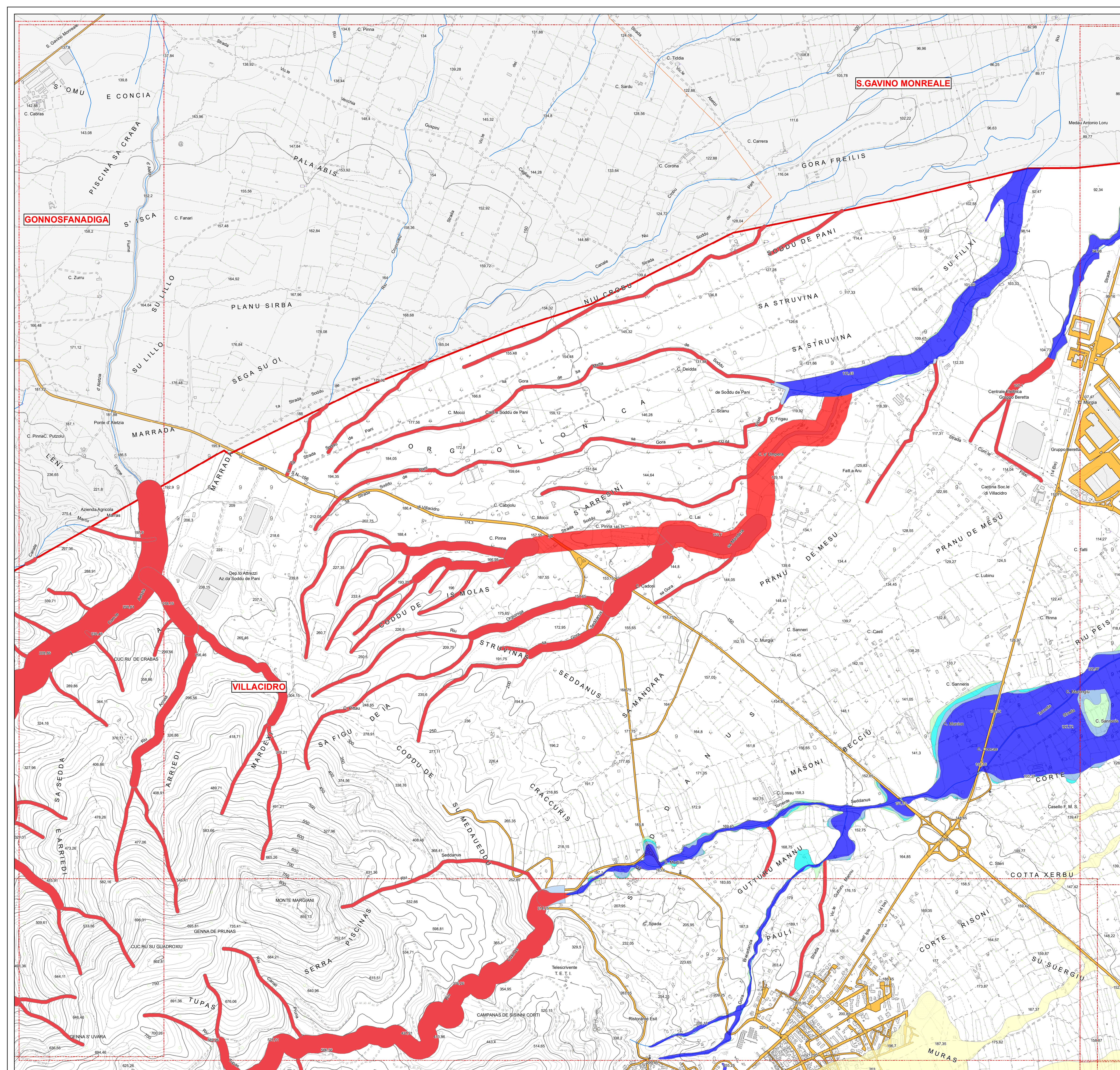
Allegato **4.1**

Data **Ottobre 2021**

Scala **1:10.000**

Rev. **01**

Elaborato




Legenda

- Pericolosità 30ter
- FASCE
- H*

pericolo

- Aree allagabili con T= 500 anni
- Aree allagabili con T= 200 anni
- Aree allagabili con T= 100 anni
- Aree allagabili con T= 50 anni
- Idrografia di riferimento ai fini del PAI
- Limiti Amministrativi
- VILLACIDRO
- viabilità



VILLACIDRO


COMMITTENTE
Amministrazione Comunale di
VILLACIDRO

SINDACO
Ing. Federico Sollai


RESPONSABILE DEL PROCEDIMENTO
Ing. Francesco Pisano

PROGETTISTI INCARICATI

Dott. Ing. Alessandro Salis
(Responsabile dello studio)
Via Palomba 53, 09128 Cagliari
e-mail ing.alessandrosalis.ca@gmail.com



Dott. Ing. Roberto Lai
Via Palomba 53, 09128 Cagliari
e-mail ing.robortalai@gmail.com



VARIANTE AL PAI
ART. 37 - c.3 lettera B

Parte Idraulica

CARTA DELLA MODELLAZIONE IDRAULICA
E AREE DI PRIMA SALVAGUARDIA 30ter

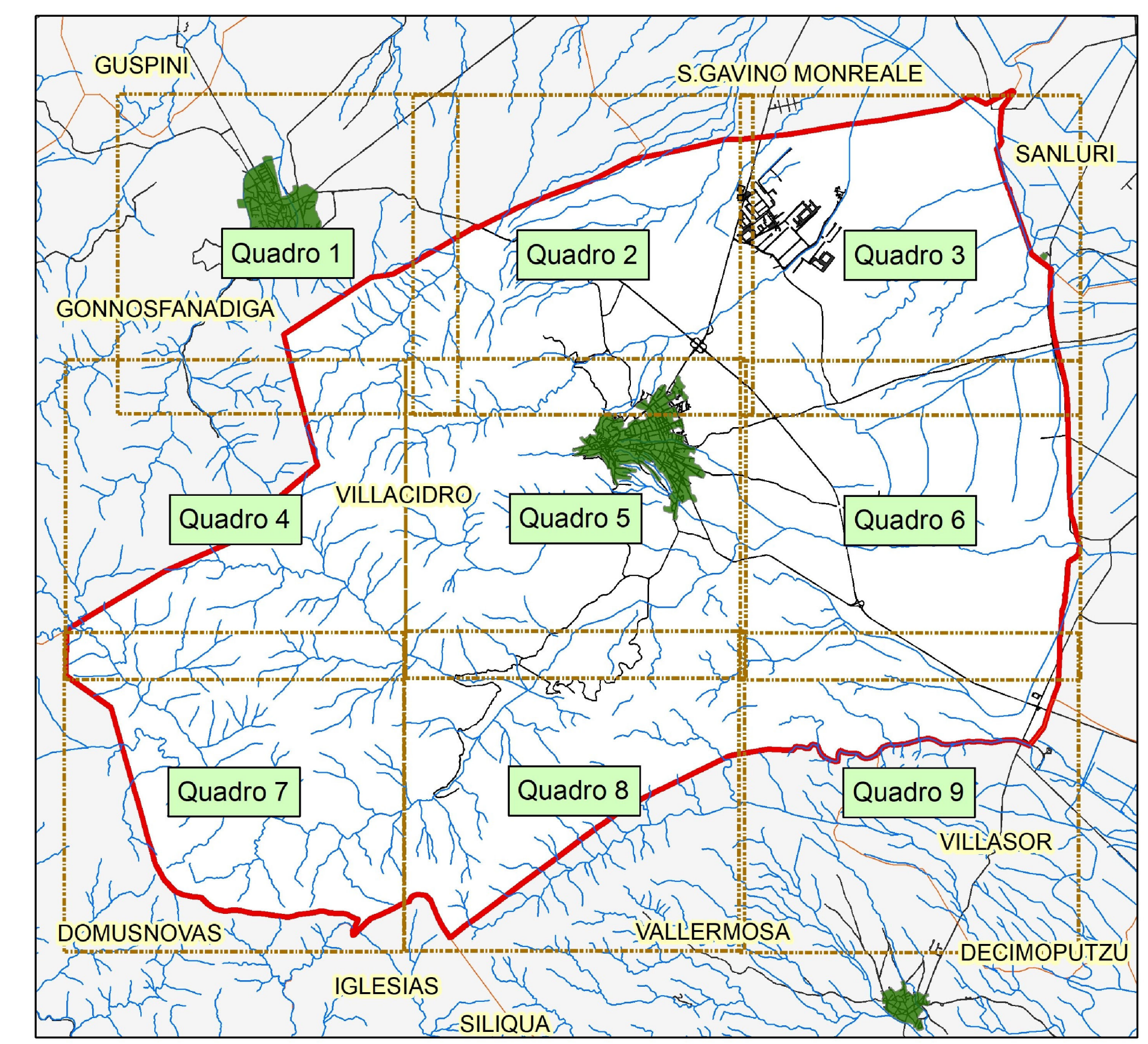
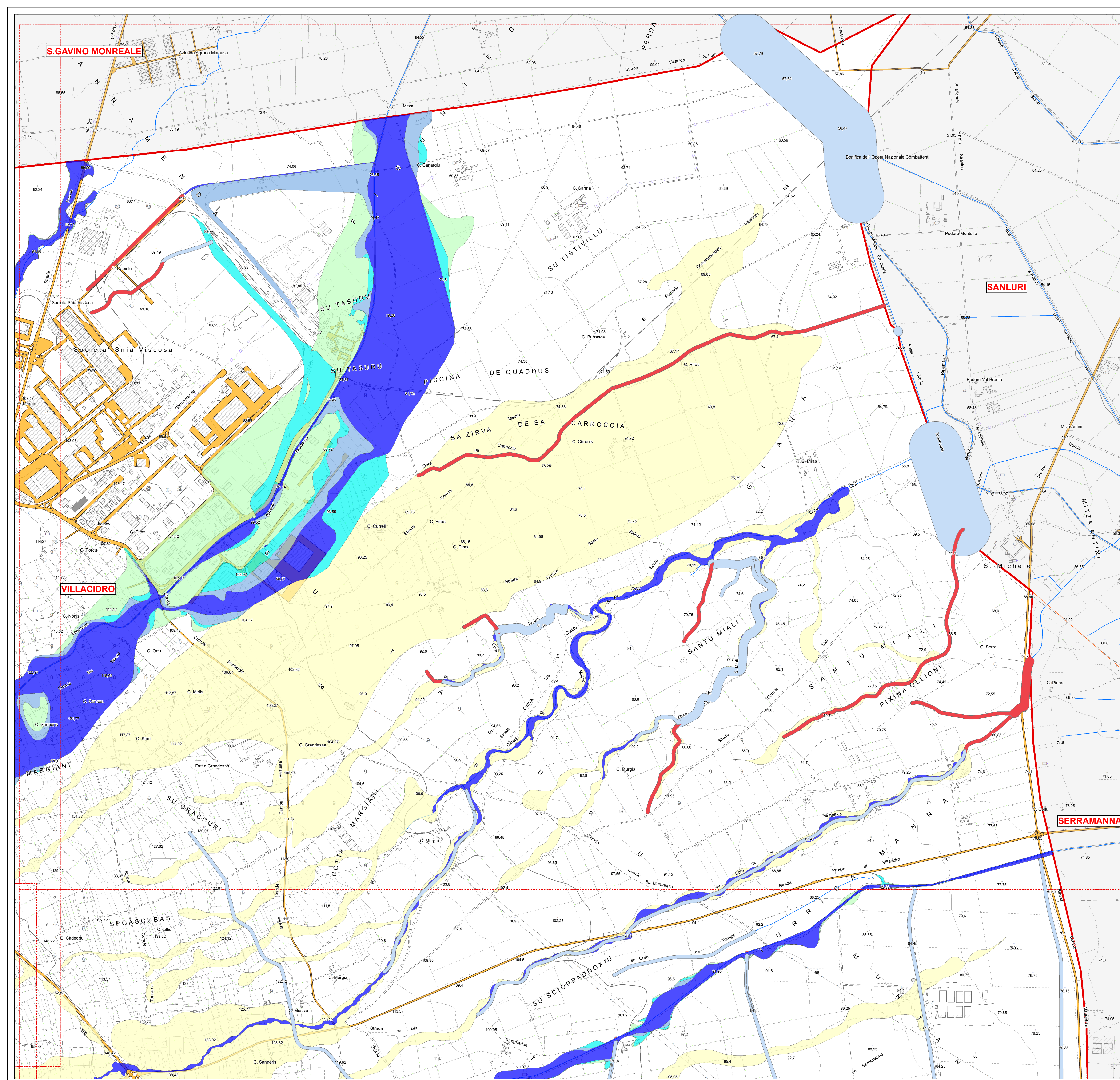
Quadro 2

Allegato **4.2**

Data **Ottobre 2021**


Scala **1:10.000**

Rev. **01**



Legenda

- Pericolosità 30ter
- FASCE
- H*
- pericolo**
- Area allagabili con Tr 500 anni
- Area allagabili con Tr 200 anni
- Area allagabili con Tr 100 anni
- Area allagabili con Tr 50 anni
- Idrografia di riferimento ai fini del PAI
- Limiti Amministrativi
- VILLACIDRO
- viabilità



VILLACIDRO


COMMITTENTE
Amministrazione Comunale di VILLACIDRO

SINDACO
Ing. Federico Solai


RESPONSABILE DEL PROCEDIMENTO
Ing. Francesco Pisano

PROGETTISTI INCARICATI

Dott. Ing. Alessandro Salis
(Responsabile dello studio)
Via Palomba 53, 09128 Cagliari
e-mail ing.alessandrosalis.ca@gmail.com



Dott. Ing. Roberto Lai
Via Palomba 53, 09128 Cagliari
e-mail ing.robortolai@gmail.com



VARIANTE AL PAI
ART. 37 - c.3 lettera B

Parte Idraulica

CARTA DELLA MODELLAZIONE IDRAULICA
E AREE DI PRIMA SALVAGUARDIA 30ter

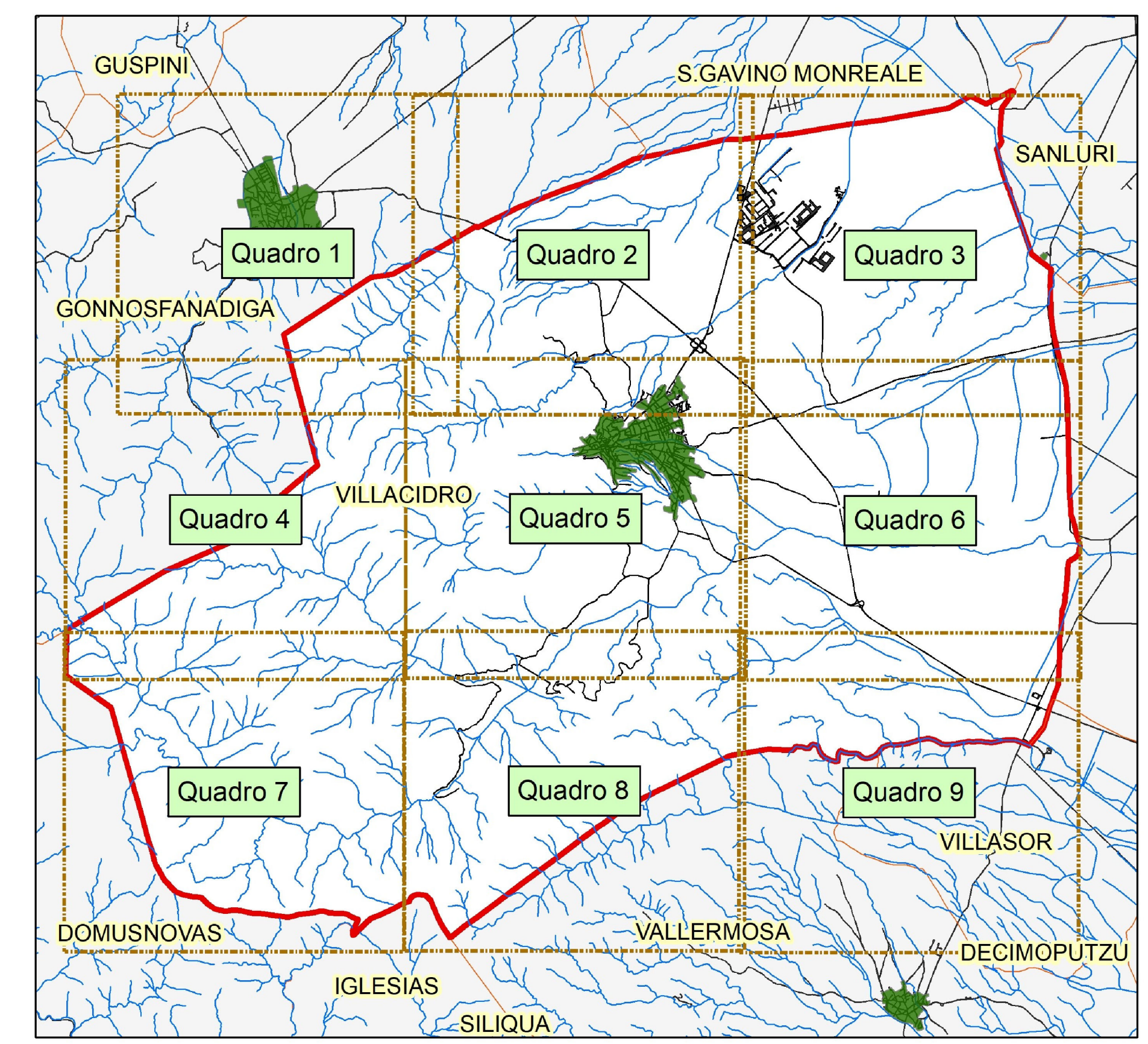
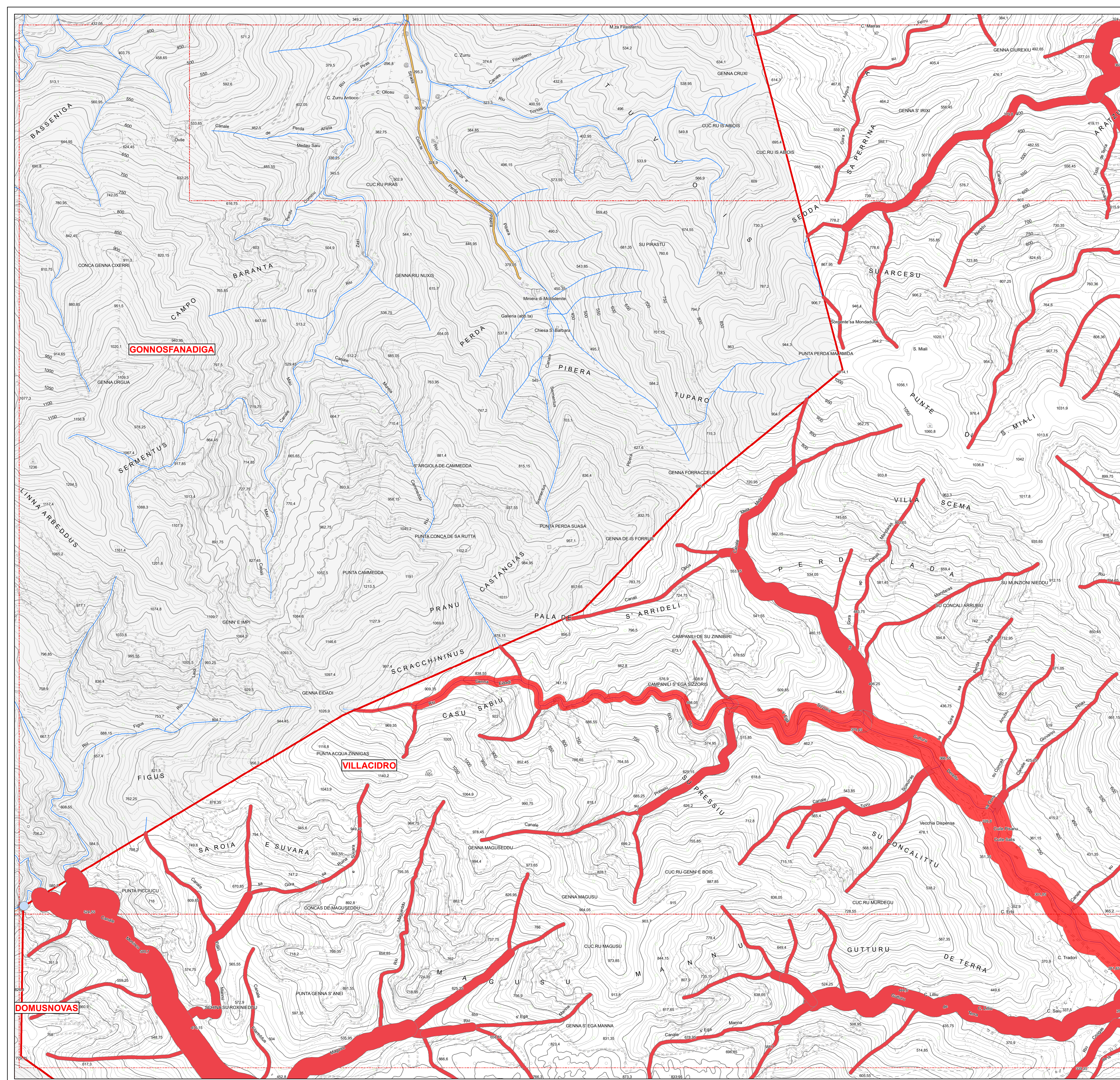
Quadro 3

Allegato **4.3**

Data **Ottobre 2021**

Scalza **1:10.000**

Rev. **01**




Legenda

- Pericolosità 30ter
- FASCE
- H'

pericolo

- Aree allagabili con Tr 500 anni
- Aree allagabili con Tr 200 anni
- Aree allagabili con Tr 100 anni
- Aree allagabili con Tr 50 anni
- Idrografia di riferimento ai fini del PAI
- Limiti Amministrativi
- VILLACIDRO
- viabilità



VILLACIDRO


COMMITTENTE
Amministrazione Comunale di
VILLACIDRO

SINDACO
Ing. Federico Sollai


RESPONSABILE DEL PROCEDIMENTO
Ing. Francesco Pisano

PROGETTISTI INCARICATI

Dott. Ing. Alessandro Salis
(Responsabile dello studio)
Via Palomba 53, 09128 Cagliari
e-mail ing.alessandrosalis@gmail.com



Dott. Ing. Roberto Lai
Via Palomba 53, 09128 Cagliari
e-mail ing.robertolai@gmail.com



VARIANTE AL PAI
ART. 37 - c.3 lettera B

Parte Idraulica

CARTA DELLA MODELLAZIONE IDRAULICA
E AREE DI PRIMA SALVAGUARDIA 30ter

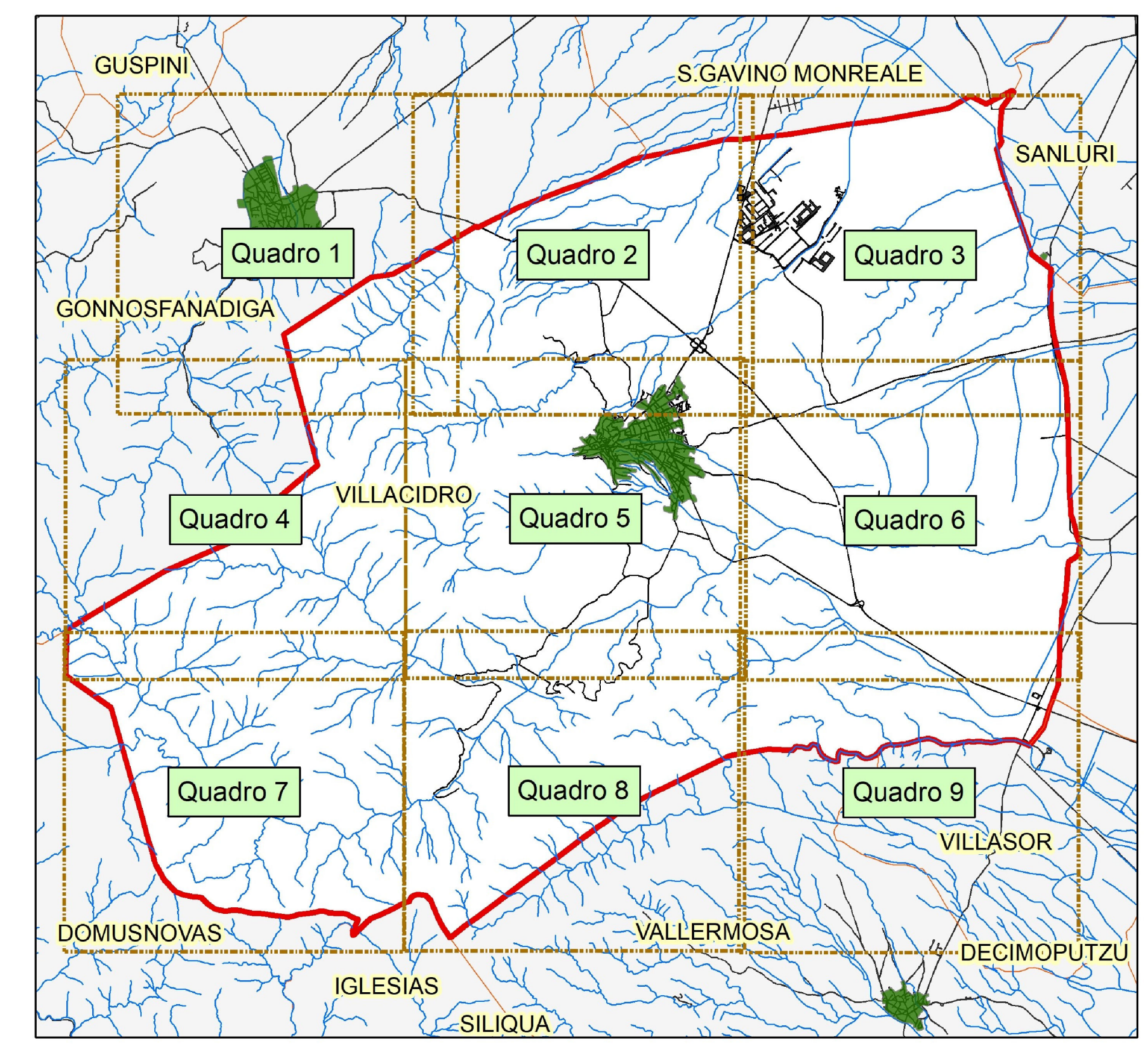
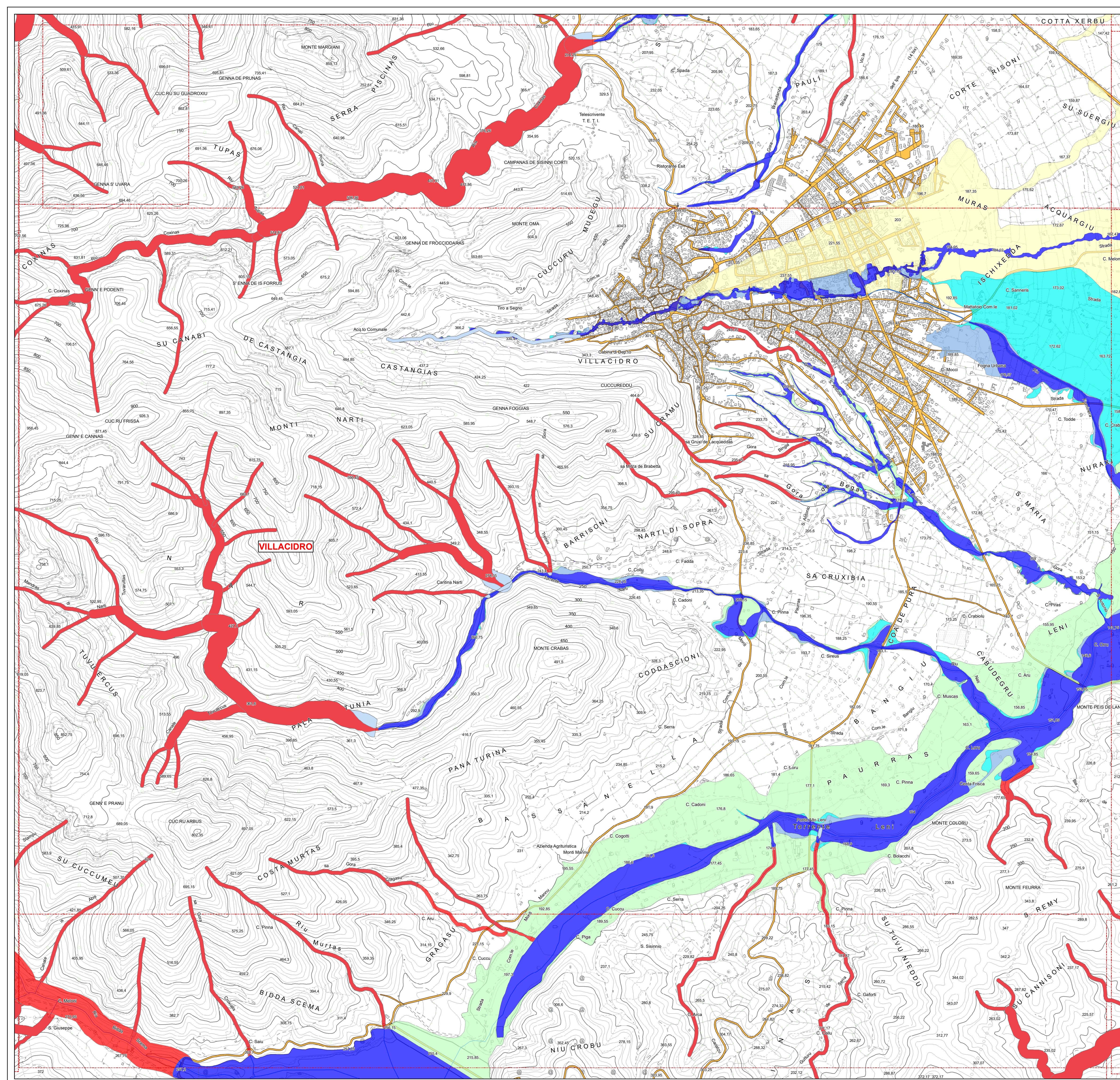
Quadro 4

Allegato **4.4**

Data **Ottobre 2021**

Scala **1:10.000**

Rev. **01**



Legenda

- Pericolosità 30ter
- FASCE
- H'

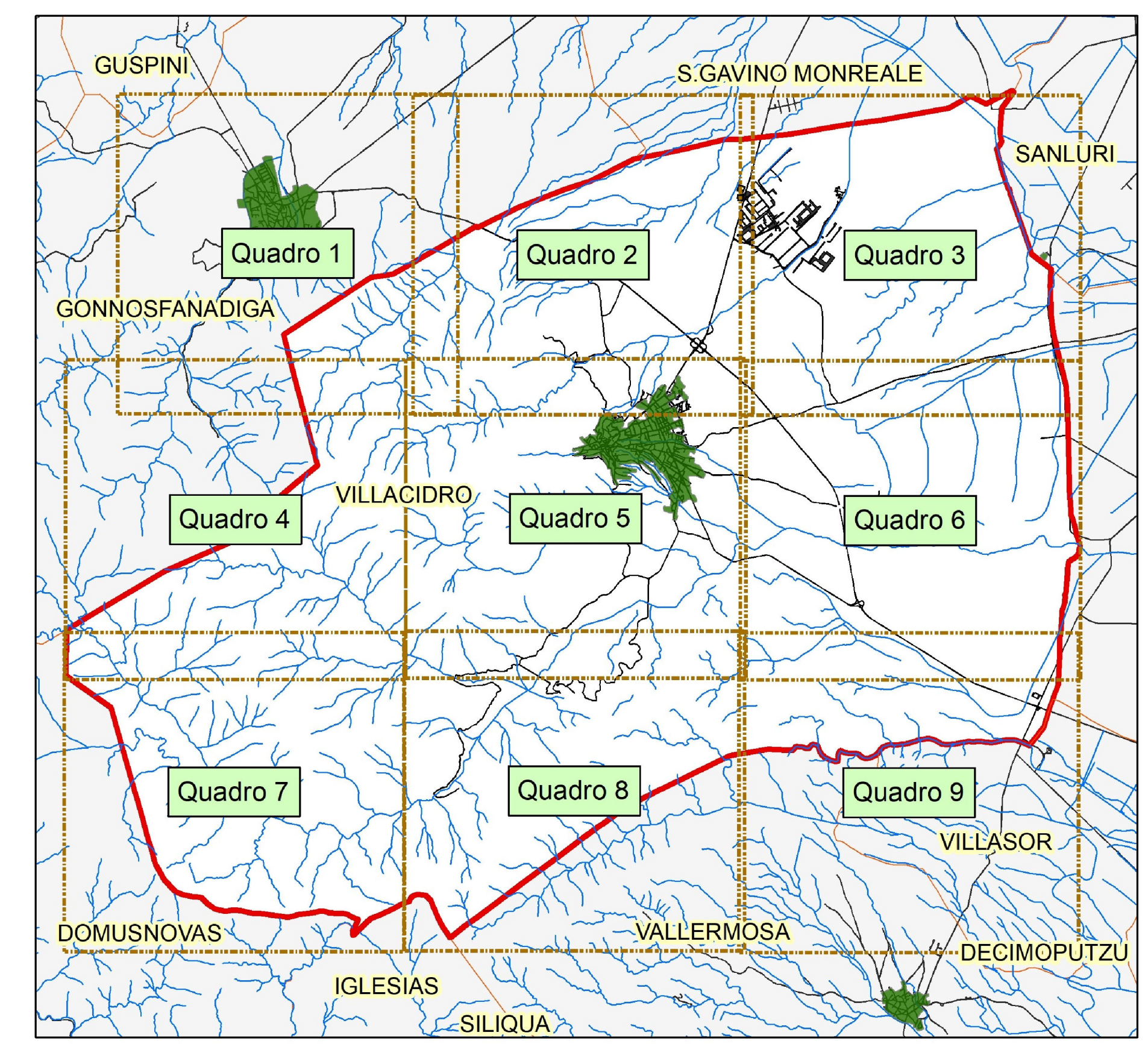
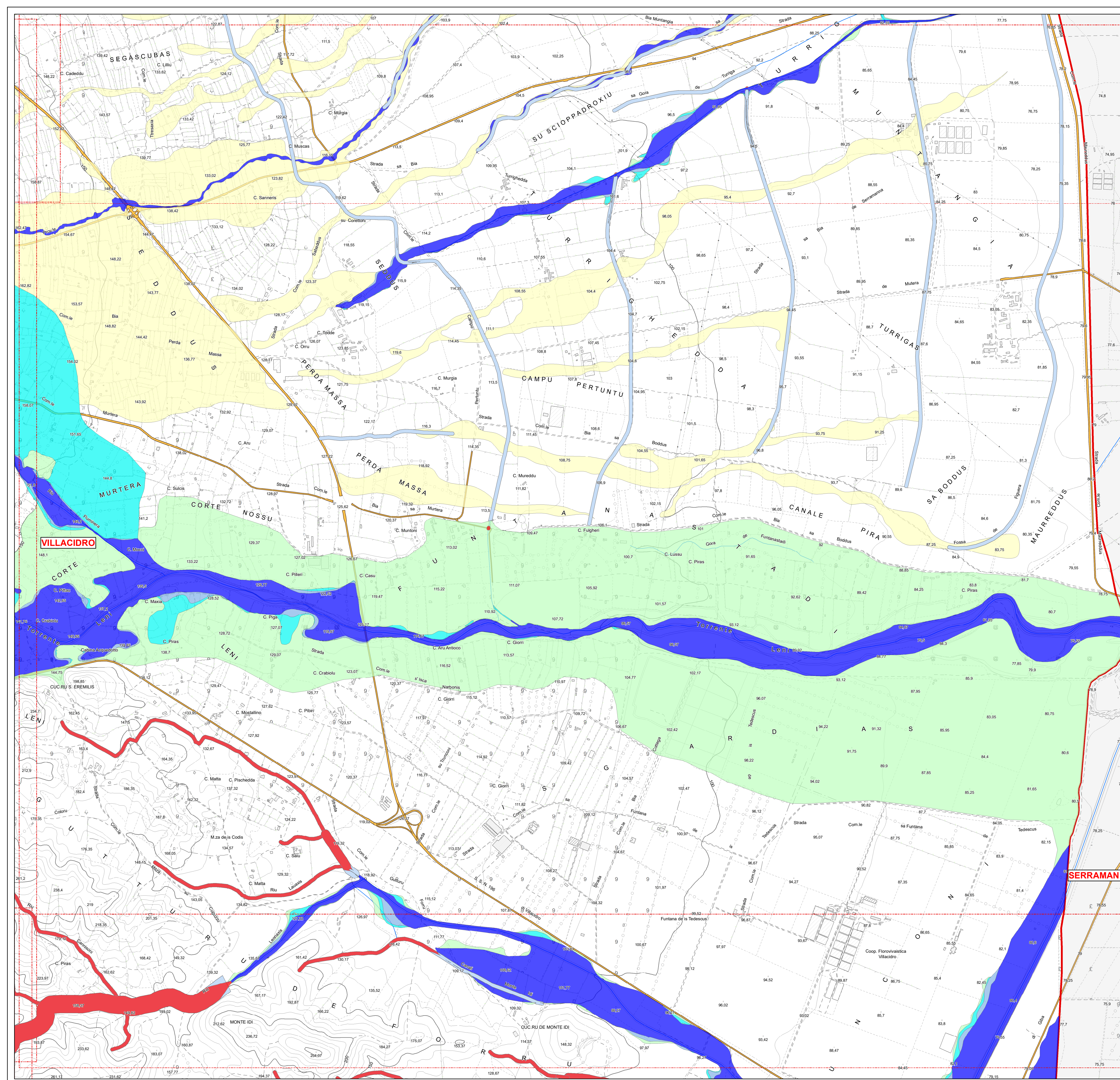
pericolo

- Area allagabili con Tr 500 anni
- Area allagabili con Tr 200 anni
- Area allagabili con Tr 100 anni
- Area allagabili con Tr 50 anni
- Idrografia di riferimento ai fini del PAI
- Limiti Amministrativi
- VILLACIDRO
- viabilità



VILLACIDRO

<p>COMMITTENTE Amministrazione Comunale di VILLACIDRO</p> <p>SINDACO Ing. Federico Sollai</p>	<p>VARIANTE AL PAI ART. 37 - c.3 lettera B</p> <p><i>Parte Idraulica</i></p>
<p>RESPONSABILE DEL PROCEDIMENTO Ing. Francesco Pisano</p>	<p>PROGETTISTI INCARICATI</p> <p>Dott. Ing. Alessandro Salis <i>(Responsabile dello studio)</i> Via Palomba 53, 09128 Cagliari e-mail ing.alessandrosalis.ca@gmail.com</p>  <p>Dott. Ing. Roberto Lai Via Palomba 53, 09128 Cagliari e-mail ing.robertolai@gmail.com</p> 
<p>Elaborato</p>	<p>CARTA DELLA MODELLAZIONE IDRAULICA E AREE DI PRIMA SALVAGUARDIA 30ter</p> <p>Quadro 5</p>
<p>Allegato</p>	<p>4.5</p>
<p>Data</p>	<p>Scalza</p> <p>1:10.000</p>
<p>Rev.</p>	<p>01</p>




Legenda

- Pericolosità 30ter
- FASCE
- H*

pericolo

- Area allagabili con Tr 500 anni
- Area allagabili con Tr 200 anni
- Area allagabili con Tr 100 anni
- Area allagabili con Tr 50 anni
- Idrografia di riferimento ai fini del PAI
- Limiti Amministrativi
- VILLACIDRO
- viabilità



VILLACIDRO


COMMITTENTE
Amministrazione Comunale di
VILLACIDRO

SINDACO
Ing. Federico Sollai


RESPONSABILE DEL PROCEDIMENTO
Ing. Francesco Pisano

PROGETTISTI INCARICATI

Dott. Ing. Alessandro Salis
(Responsabile dello studio)
Via Palomba 53, 09128 Cagliari
e-mail ing.alessandrosalis.ca@gmail.com



Dott. Ing. Roberto Lai
Via Palomba 53, 09128 Cagliari
e-mail ing.robertolai@gmail.com



VARIANTE AL PAI
ART. 37 - c.3 lettera B

Parte Idraulica

CARTA DELLA MODELLAZIONE IDRAULICA
E AREE DI PRIMA SALVAGUARDIA 30ter

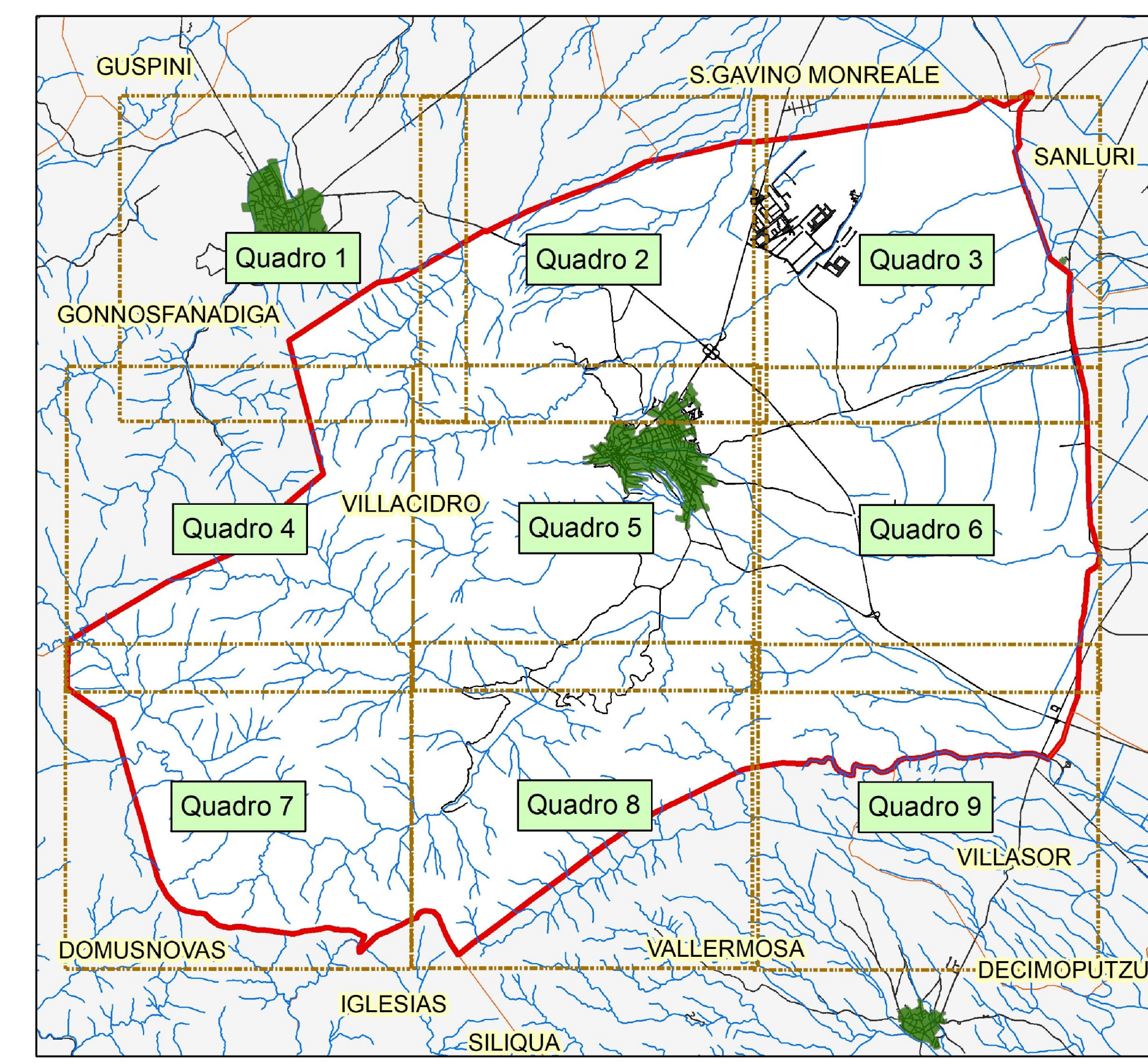
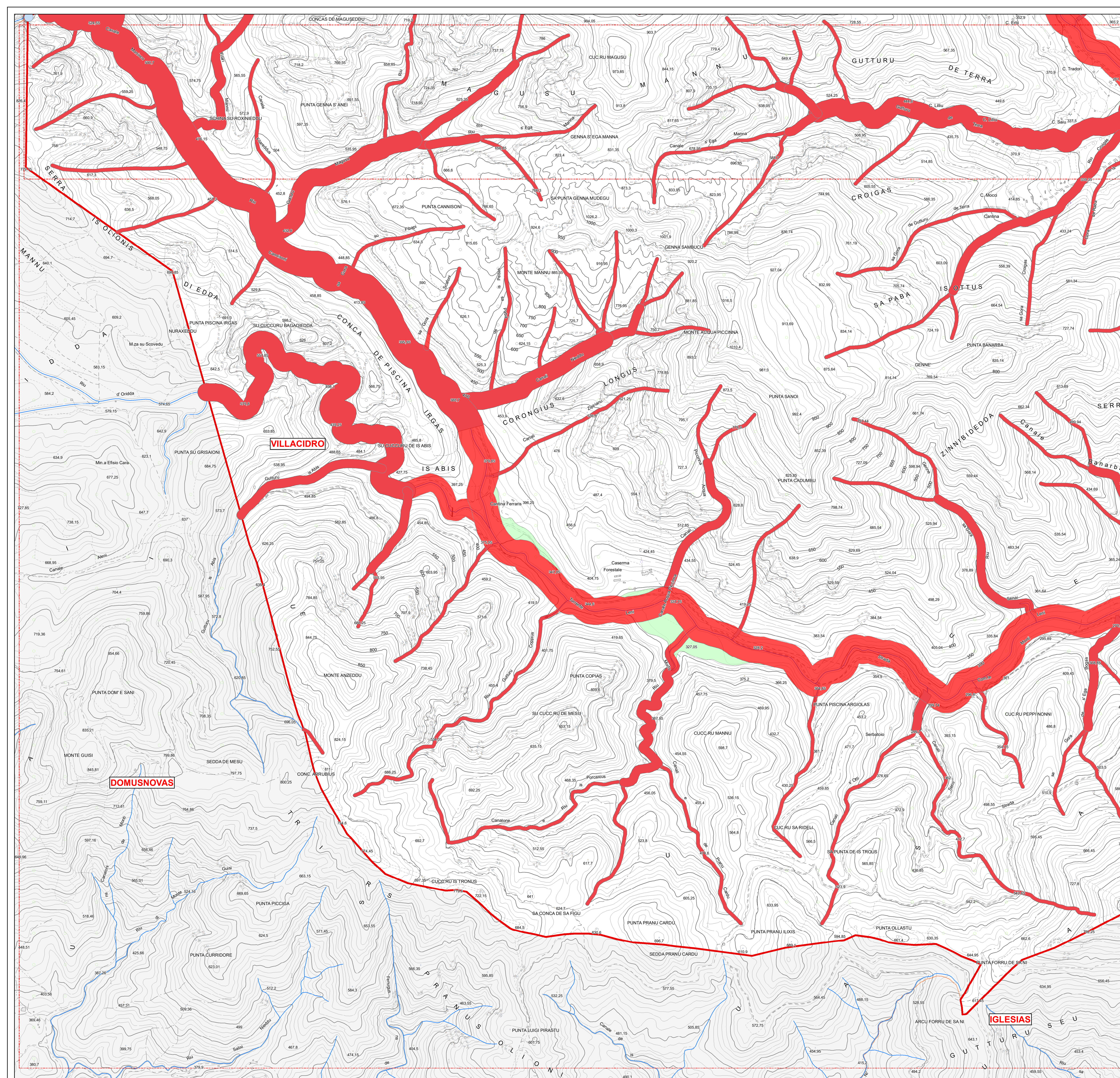
Quadro 6

Allegato **4.6**

Data **Ottobre 2021**

Scalza **1:10.000**

Rev. **01**




Legenda

- Pericolosità 30ter
- FASCE
- H'

pericolo

- Aree allagabili con Tr 500 anni
- Aree allagabili con Tr 200 anni
- Aree allagabili con Tr 100 anni
- Aree allagabili con Tr 50 anni
- Idrografia di riferimento ai fini del PAI
- Limiti Amministrativi
- VILLACIDRO
- viabilità



VILLACIDRO

COMMITTENTE
Amministrazione Comunale di
VILLACIDRO

SINDACO
Ing. Federico Sollai

RESPONSABILE DEL PROCEDIMENTO
Ing. Francesco Pisano

PROGETTISTI INCARICATI

Dott. Ing. Alessandro Salis
(Responsabile dello studio)
Via Palomba 53, 09128 Cagliari
e-mail ing.alessandrosalis.ca@gmail.com

Dott. Ing. Roberto Lai
Via Palomba 53, 09128 Cagliari
e-mail ing.robortalai@gmail.com

VARIANTE AL PAI
ART. 37 - c.3 lettera B

Parte Idraulica

CARTA DELLA MODELLAZIONE IDRAULICA
E AREE DI PRIMA SALVAGUARDIA 30ter

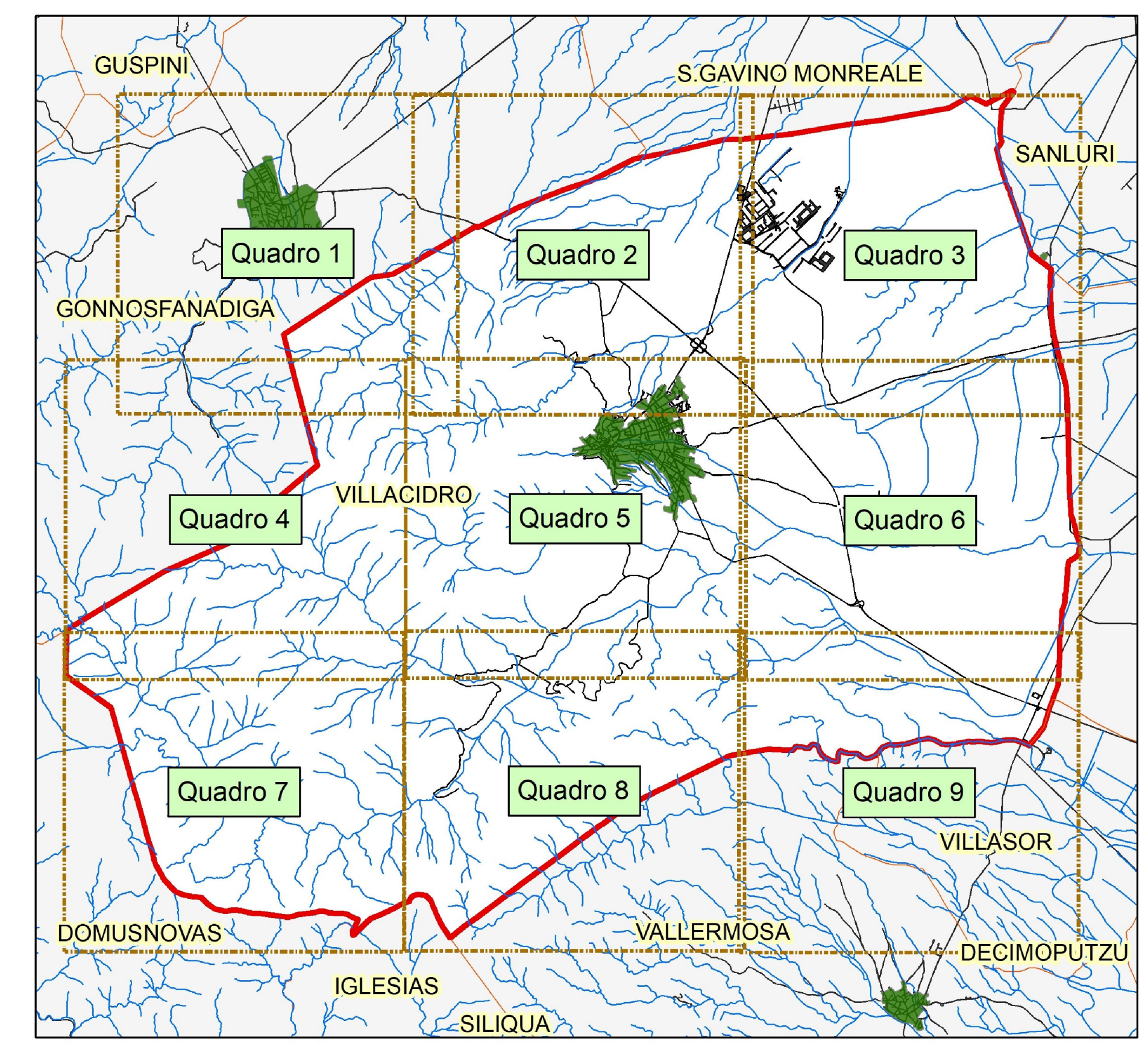
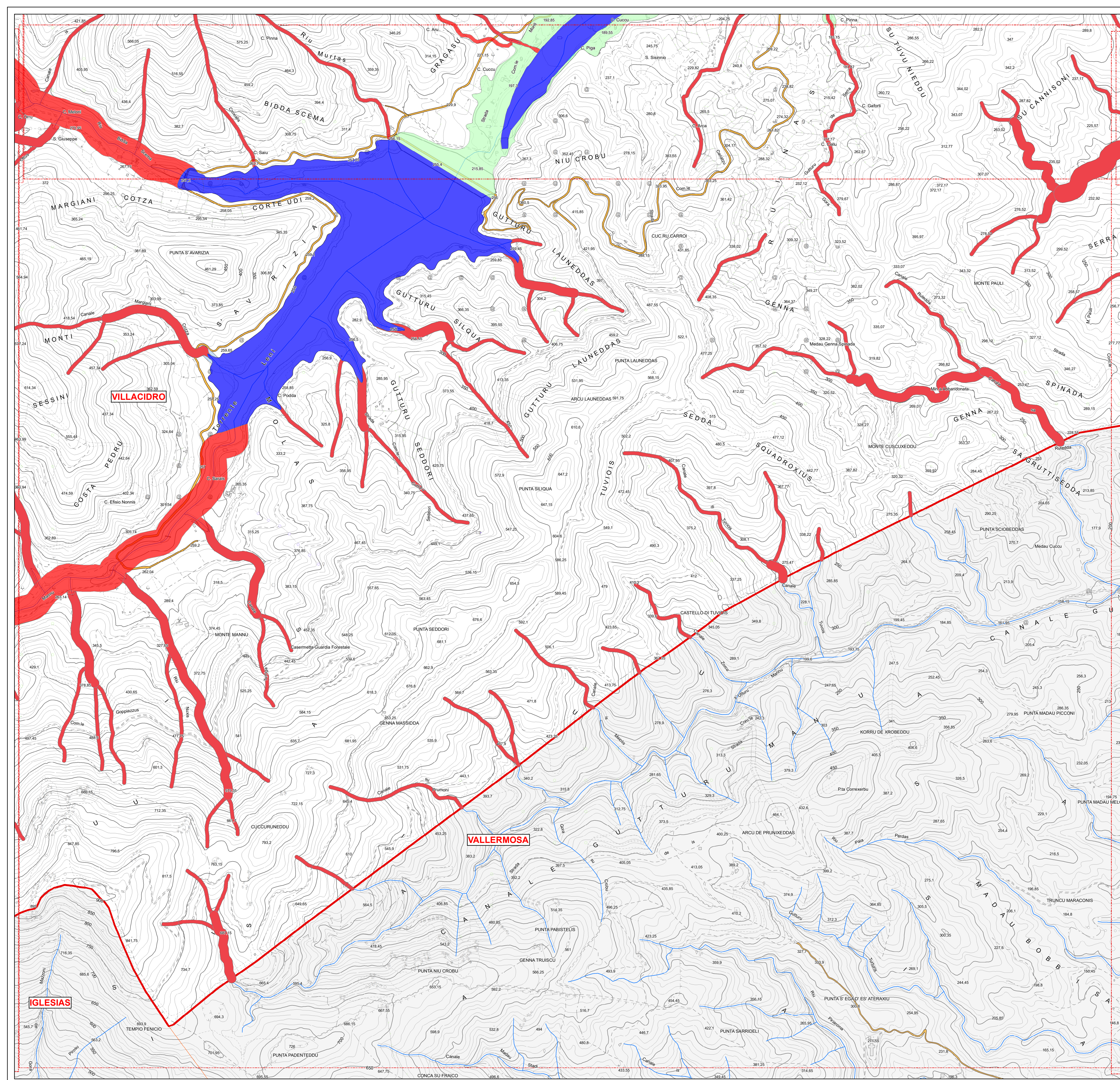
Quadro 7

Allegato **4.7**

Data **Ottobre 2021**

Scala **1:10.000**

Rev. **01**




Legenda

- Pericolosità 30ter
- FASCE
- H*

pericolo

- Aree allagabili con Tr 500 anni
- Aree allagabili con Tr 200 anni
- Aree allagabili con Tr 100 anni
- Aree allagabili con Tr 50 anni

- Idrografia di riferimento ai fini del PAI
- Limiti Amministrativi
- VILLACIDRO
- viabilità



VILLACIDRO


COMMITTENTE
Amministrazione Comunale di
VILLACIDRO

SINDACO
Ing. Federico Solai


RESPONSABILE DEL PROCEDIMENTO
Ing. Francesco Pisano

PROGETTISTI INCARICATI

Dott. Ing. Alessandro Salis
(Responsabile dello studio)
Via Palomba 53, 09128 Cagliari
e-mail ing.alessandrosalis.ca@gmail.com



Dott. Ing. Roberto Lai
Via Palomba 53, 09128 Cagliari
e-mail ing.robortalai@gmail.com



VARIANTE AL PAI
ART. 37 - c.3 lettera B

Parte Idraulica

CARTA DELLA MODELLAZIONE IDRAULICA
E AREE DI PRIMA SALVAGUARDIA 30ter

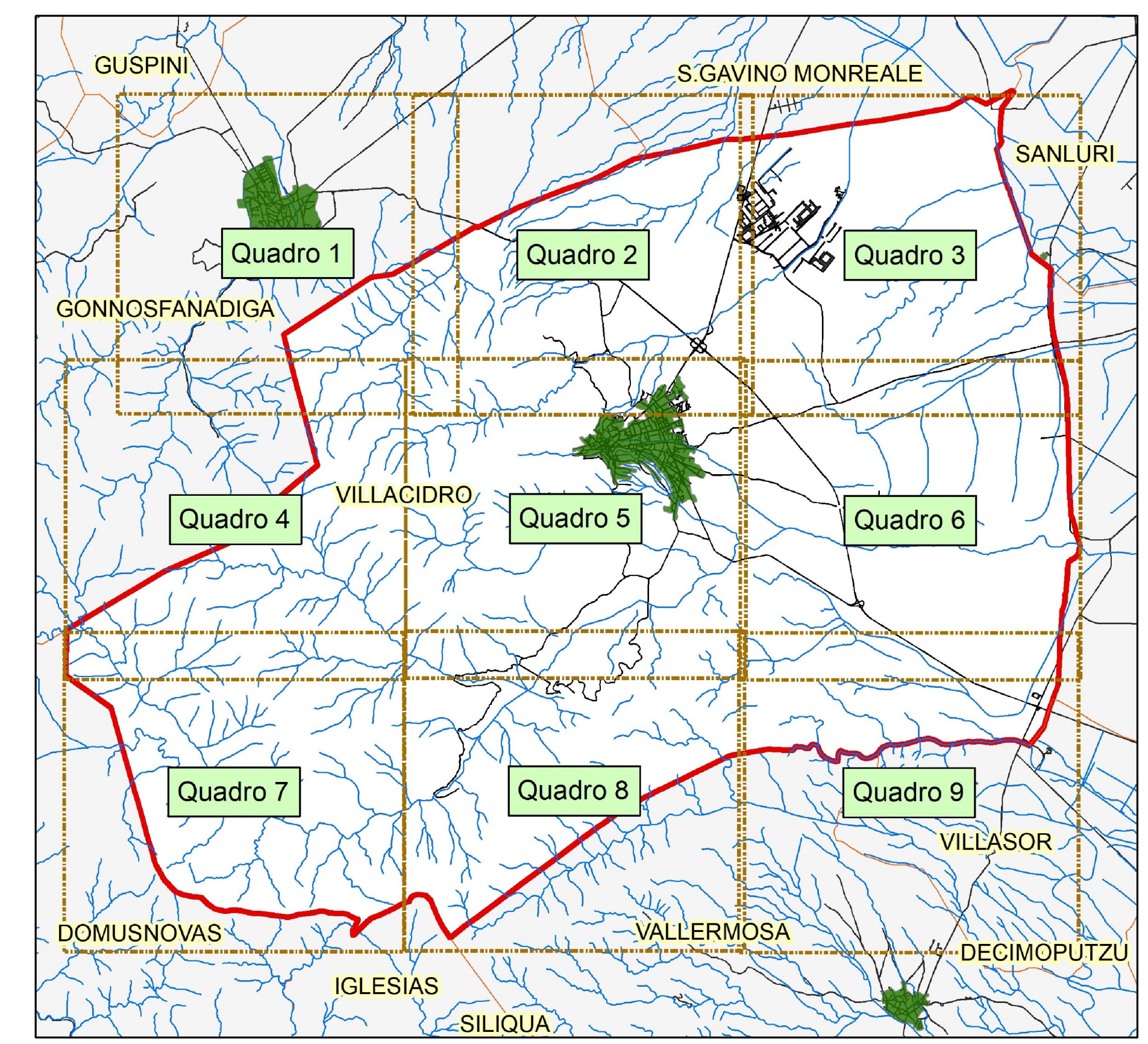
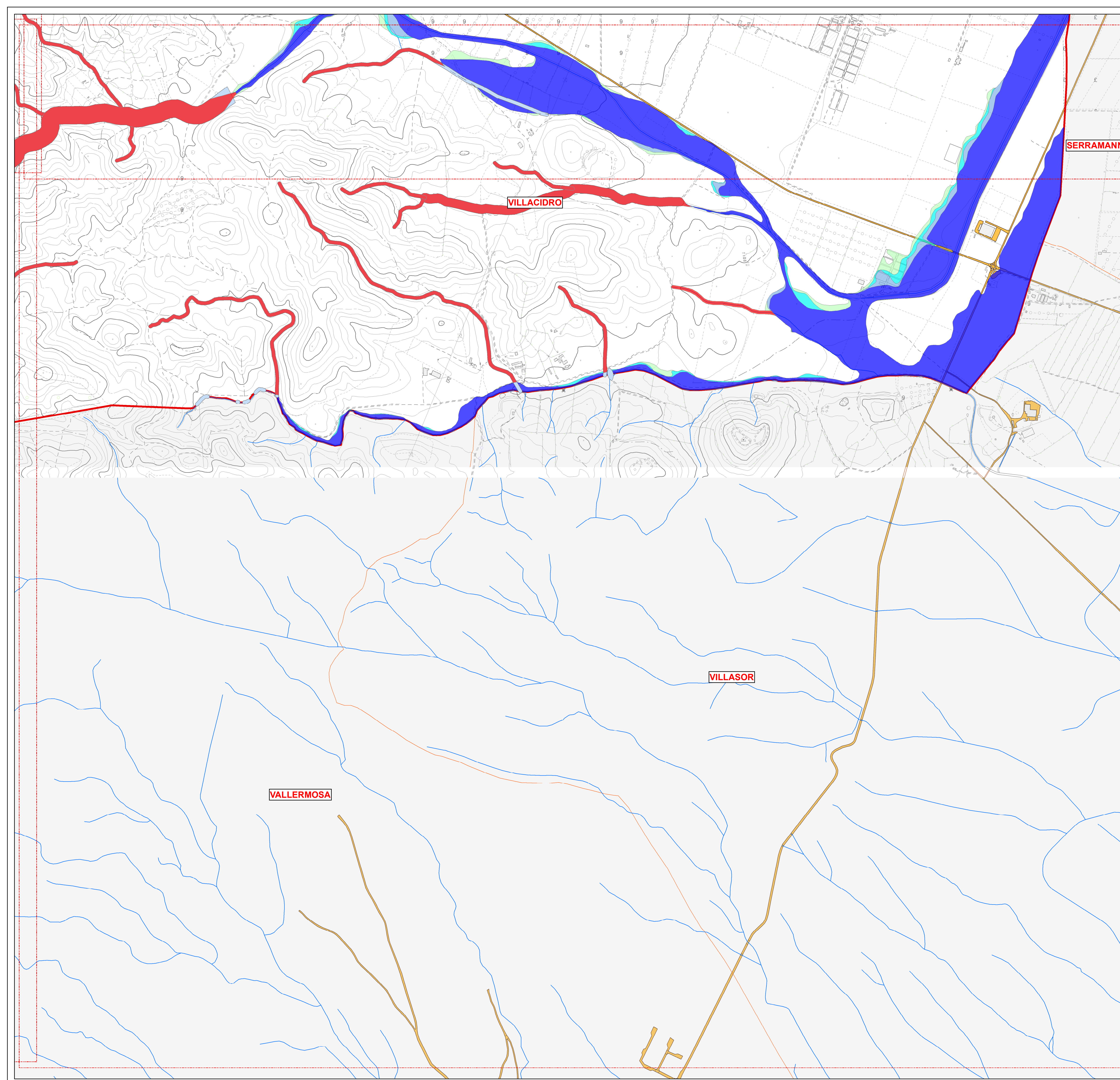
Quadro 8

Allegato **4.8**

Data **Ottobre 2021**


Scala **1:10.000**

Rev. **01**


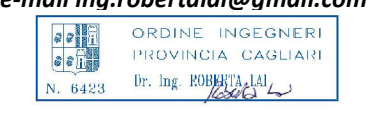


Legenda

- Pericolosità 30ter
- FASCE
- H*
- pericolo**
- Aree allagabili con Tr 500 anni
- Aree allagabili con Tr 200 anni
- Aree allagabili con Tr 100 anni
- Aree allagabili con Tr 50 anni
- Idrografia di riferimento ai fini del PAI
- Limiti Amministrativi
- VILLACIDRO
- viabilità



VILLACIDRO

<p>COMMITTENTE Amministrazione Comunale di VILLACIDRO</p> <p>SINDACO Ing. Federico Sollai</p>	<p>VARIANTE AL PAI ART. 37 - c.3 lettera B</p> <p><i>Parte Idraulica</i></p>
<p>RESPONSABILE DEL PROCEDIMENTO Ing. Francesco Pisano</p>	
<p>PROGETTISTI INCARICATI</p> <p>Dott. Ing. Alessandro Salis (Responsabile dello studio) Via Palomba 53, 09128 Cagliari e-mail ing.alessandrosalis.ca@gmail.com</p>  <p>Dott. Ing. Roberto Lai Via Palomba 53, 09128 Cagliari e-mail ing.robortalai@gmail.com</p> 	<p>CARTA DELLA MODELLAZIONE IDRAULICA E AREE DI PRIMA SALVAGUARDIA 30ter</p> <p>Quadro 9</p>
<p>Allegato 4.9</p>	<p>Scala 1:10.000</p>
<p>Data Ottobre 2021</p>	<p>Rev. 01</p>