


Legenda

- H*
- pericolo
 - Aree allagabili con Tr 500 anni
 - Aree allagabili con Tr 200 anni
 - Aree allagabili con Tr 100 anni
 - Aree allagabili con Tr 50 anni
- River
- Sezioni Trasversali (codice sezione)
- Idrografia di riferimento ai fini del PAI
- Limiti Amministrativi
- VILLACIDRO
- viabilità



VILLACIDRO

COMMITTENTE
Amministrazione Comunale di
VILLACIDRO

SINDACO
Ing. Federico Sollai

RESPONSABILE DEL PROCEDIMENTO
Ing. Francesco Pisano

PROGETTISTI INCARICATI

Dott. Ing. **Alessandro Salis**
(Responsabile dello studio)
Via Palomba 53, 09128 Cagliari
e-mail ing.alessandrosalis.ca@gmail.com

Dott. Ing. **Roberto Lai**
Via Palomba 53, 09128 Cagliari
e-mail ing.robortelai@gmail.com

VARIANTE AL PAI
ART. 37 - c.3 lettera B

Parte Idraulica

CARTA DELLA MODELLAZIONE IDRAULICA
Quadro 1

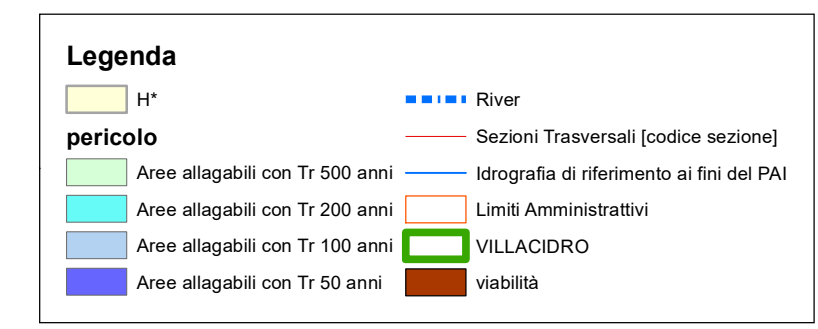
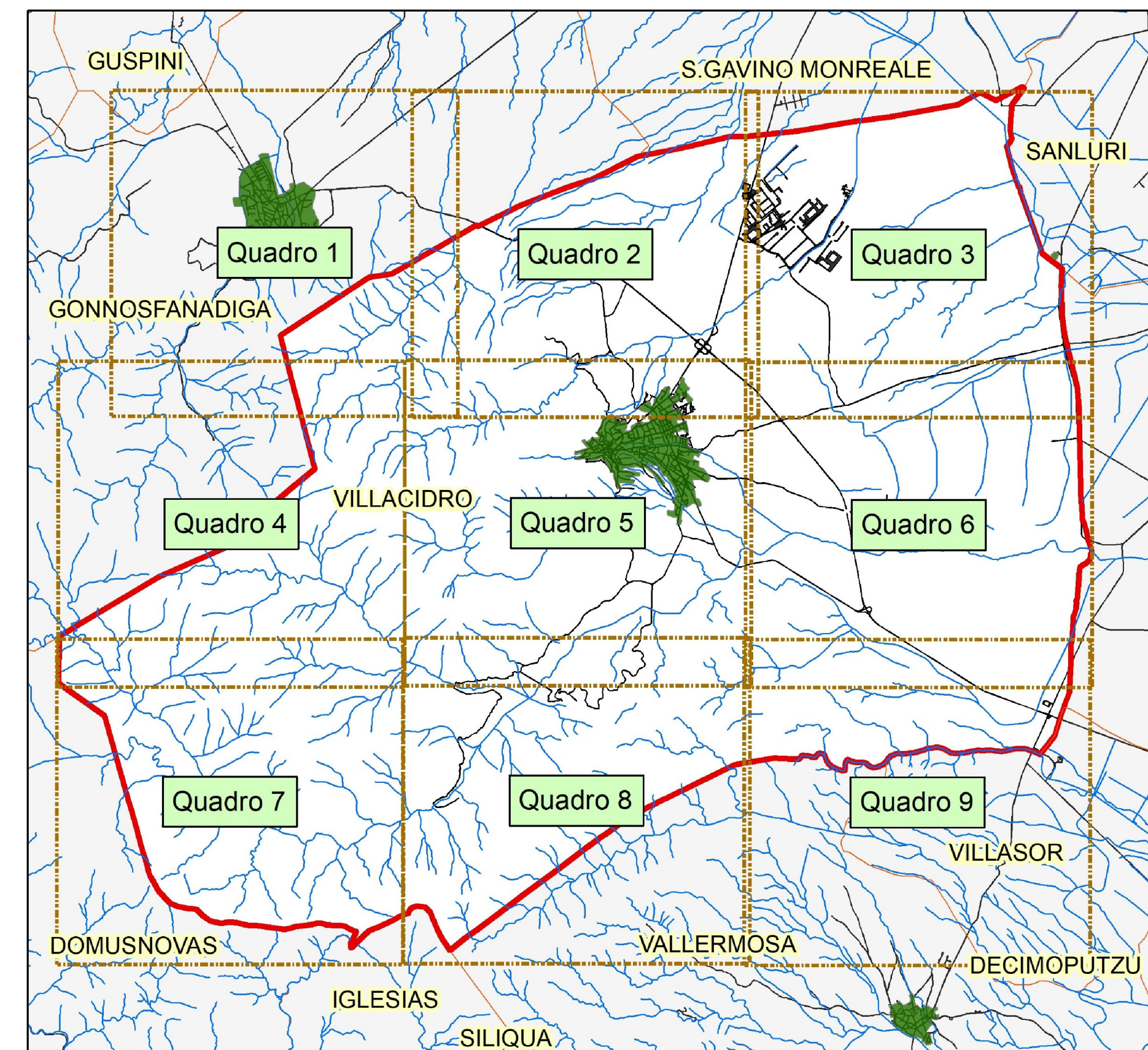
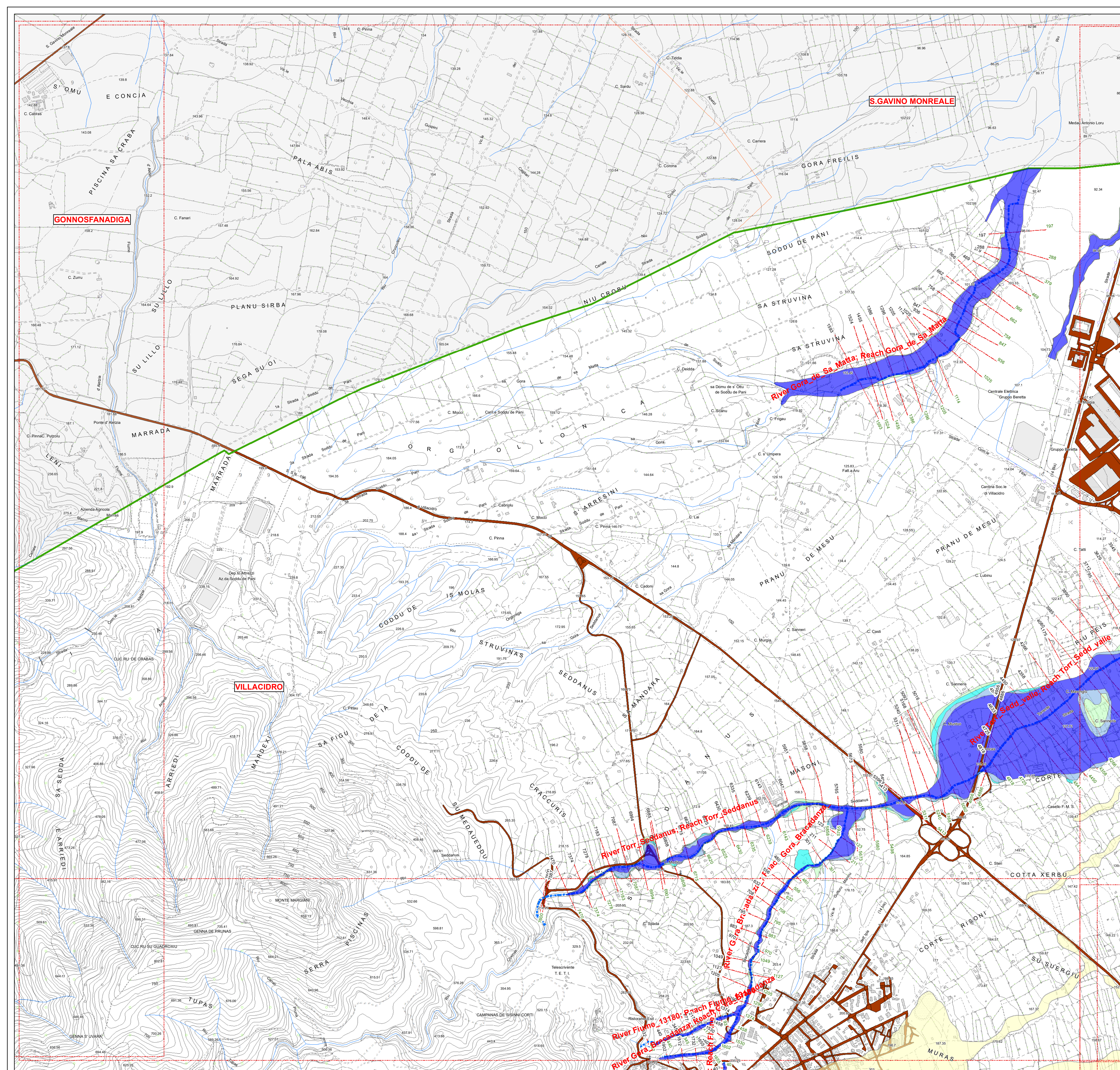
Allegato **3.1**


Data **Febbraio 2023**

Scala **1:10 000**

Rev. **02**

Elaborato







VILLACIDRO

COMMITTENTE
Amministrazione Comunale di VILLACIDRO

SINDACO
Ing. Federico Sollai

RESPONSABILE DEL PROCEDIMENTO
Ing. Francesco Pisano

PROGETTISTI INCARICATI
Dott. Ing. Alessandro Salis (Responsabile dello studio)
Via Palomba 53, 09128 Cagliari
e-mail ing.alessandrosalis@gmail.com

Dott. Ing. Roberto Lai
Via Palomba 53, 09128 Cagliari
e-mail ing.robortalai@gmail.com


VARIANTE AL PAI
ART. 37 - c.3 lettera B

Parte Idraulica

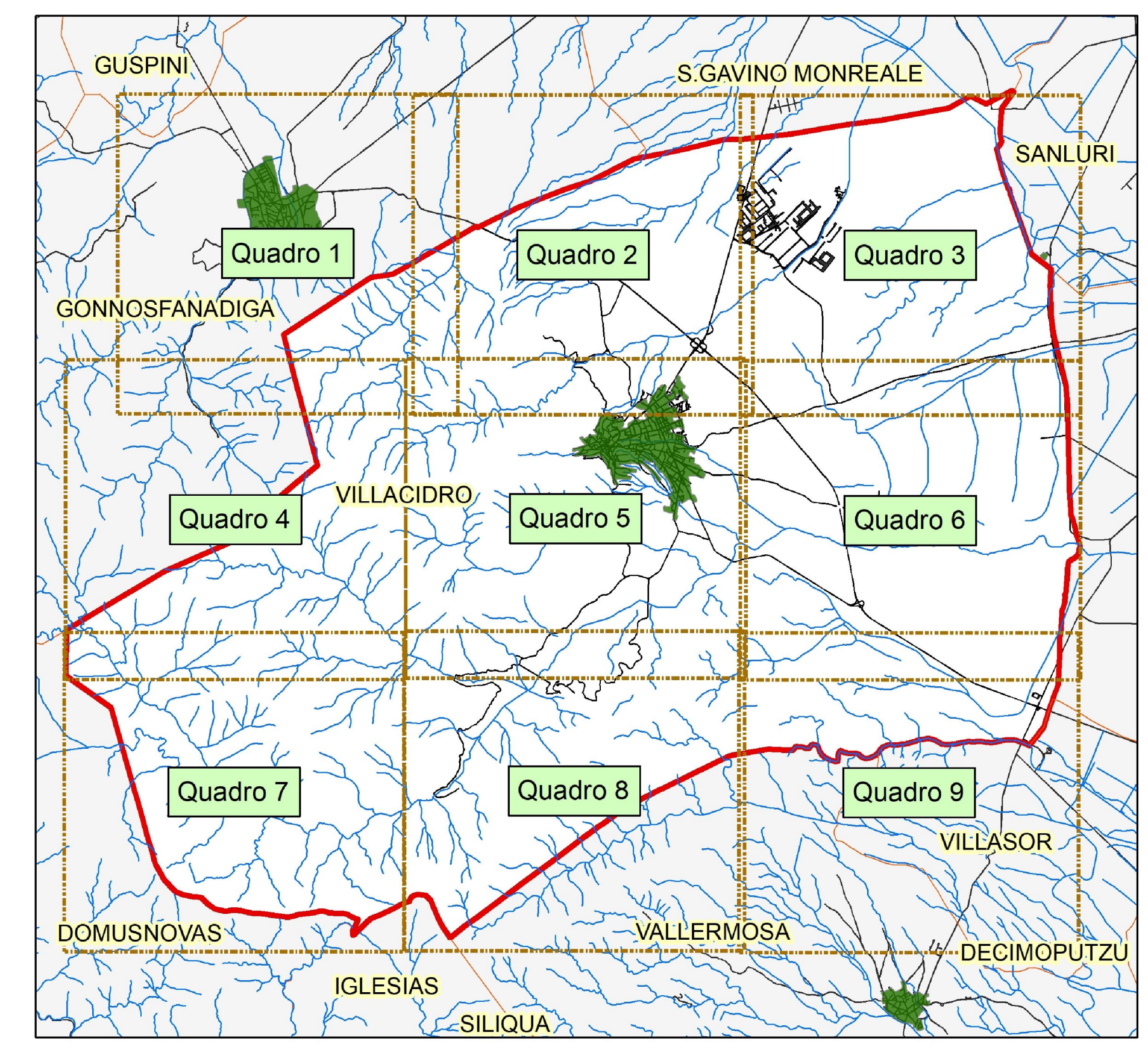
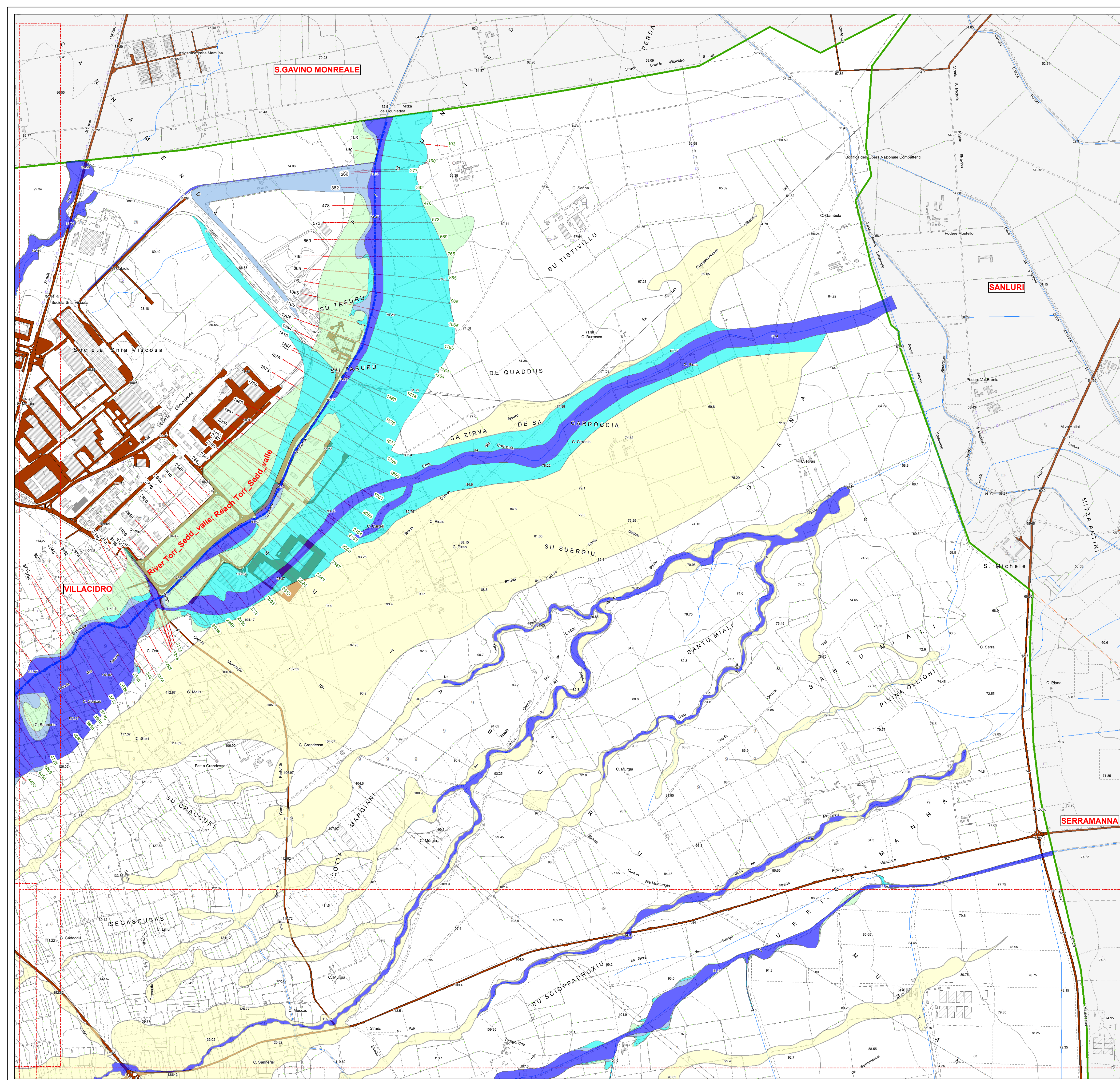
CARTA DELLA MODELLAZIONE IDRAULICA
Quadro 2

Allegato **3.2**

Data **Febbraio 2023**

Scala **1:10 000**

Rev. **02**



Legenda

H*	River
pericolo	Sezioni Trasversali (codice sezione)
Aree allagabili con Tr 500 anni	Idrografia di riferimento ai fini del PAI
Aree allagabili con Tr 200 anni	Limiti Amministrativi
Aree allagabili con Tr 100 anni	VILLACIDRO
Aree allagabili con Tr 50 anni	viabilità



VILLACIDRO

COMITENTE
Amministrazione Comunale di VILLACIDRO

SINDACO
Ing. Federico Sollai

RESPONSABILE DEL PROCEDIMENTO
Ing. Francesco Pisano

PROGETTISTI INCARICATI

Dott. Ing. Alessandro Salis
(Responsabile dello studio)
Via Palomba 53, 09128 Cagliari
e-mail ing.alessandrosalis.ca@gmail.com

Dott. Ing. Roberto Lai
Via Palomba 53, 09128 Cagliari
e-mail ing.robortalai@gmail.com

VARIANTE AL PAI
ART. 37 - c.3 lettera B

Parte Idraulica

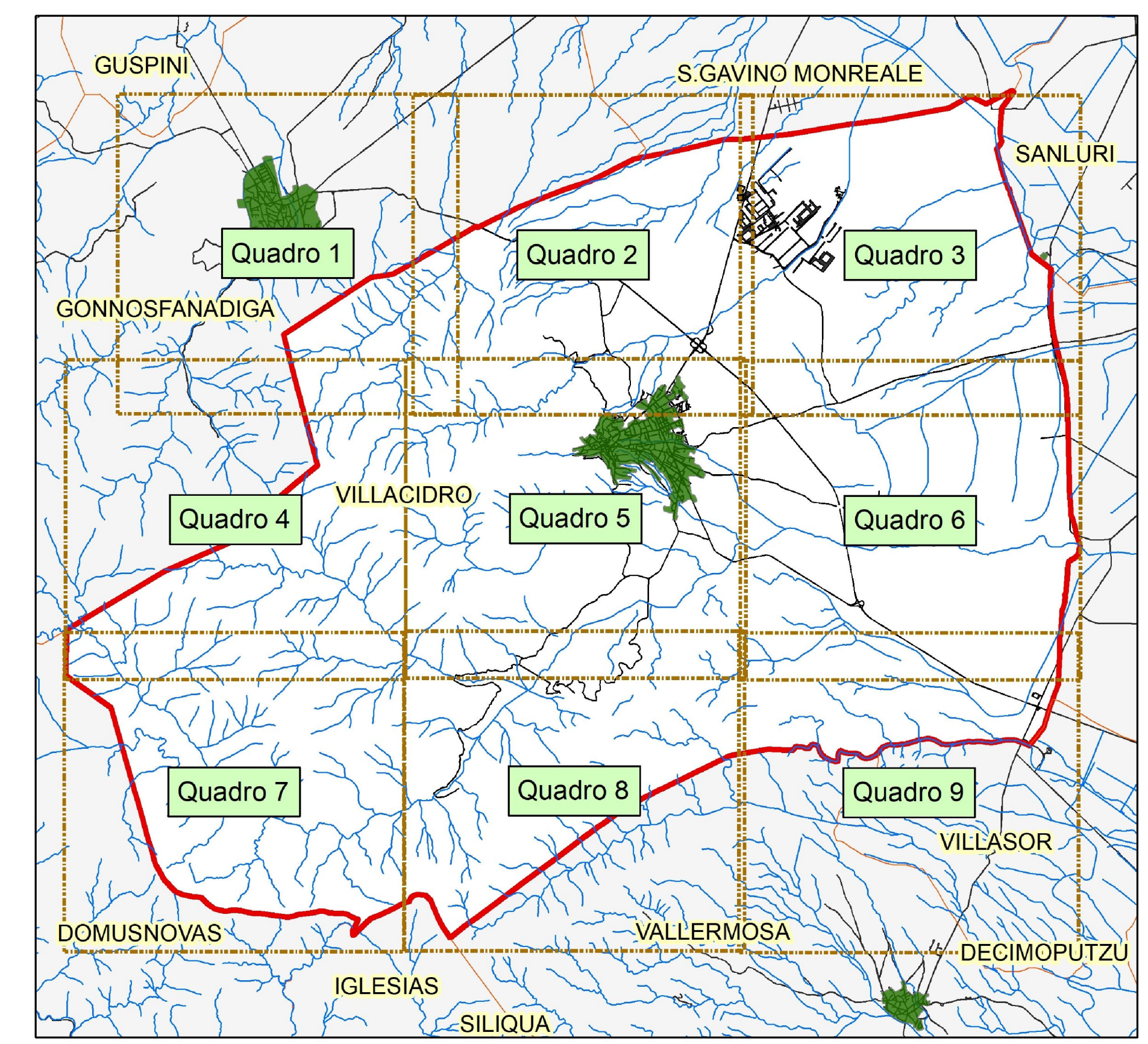
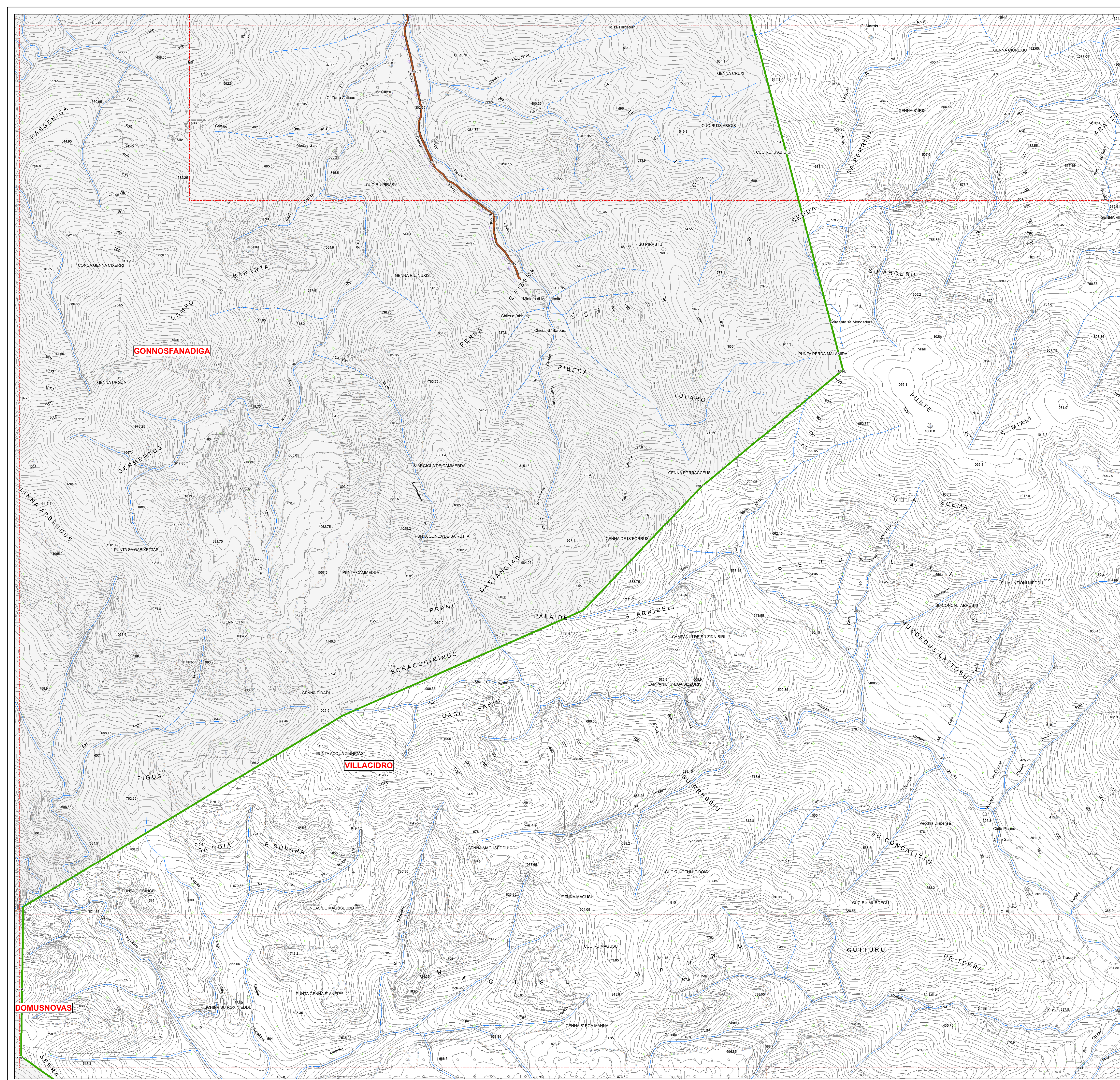
CARTA DELLA MODELLAZIONE IDRAULICA
Quadro 3

Allegato **3.3**

Data **Febbraio 2023**


Scala **1:10 000**

Rev. **02**



Legenda

	H*		River
	Area allagabili con Tr 500 anni		Sezioni Trasversali (codice sezione)
	Area allagabili con Tr 200 anni		Idrografia di riferimento ai fini del PAI
	Area allagabili con Tr 100 anni		Limiti Amministrativi
	Area allagabili con Tr 50 anni		VILLACIDRO
	viabilità		




VILLACIDRO

COMMITTENTE
Amministrazione Comunale di VILLACIDRO

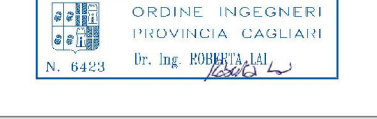
SINDACO
Ing. Federico Sollai

RESPONSABILE DEL PROCEDIMENTO
Ing. Francesco Pisano

PROGETTISTI INCARICATI
Dott. Ing. Alessandro Salis (Responsabile dello studio)
Via Palomba 53, 09128 Cagliari
e-mail ing.alessandrosalis@gmail.com



Dott. Ing. Roberto Lai
Via Palomba 53, 09128 Cagliari
e-mail ing.robortalai@gmail.com



VARIANTE AL PAI
ART. 37 - c.3 lettera B

Parte Idraulica

CARTA DELLA MODELLAZIONE IDRAULICA
Quadro 4

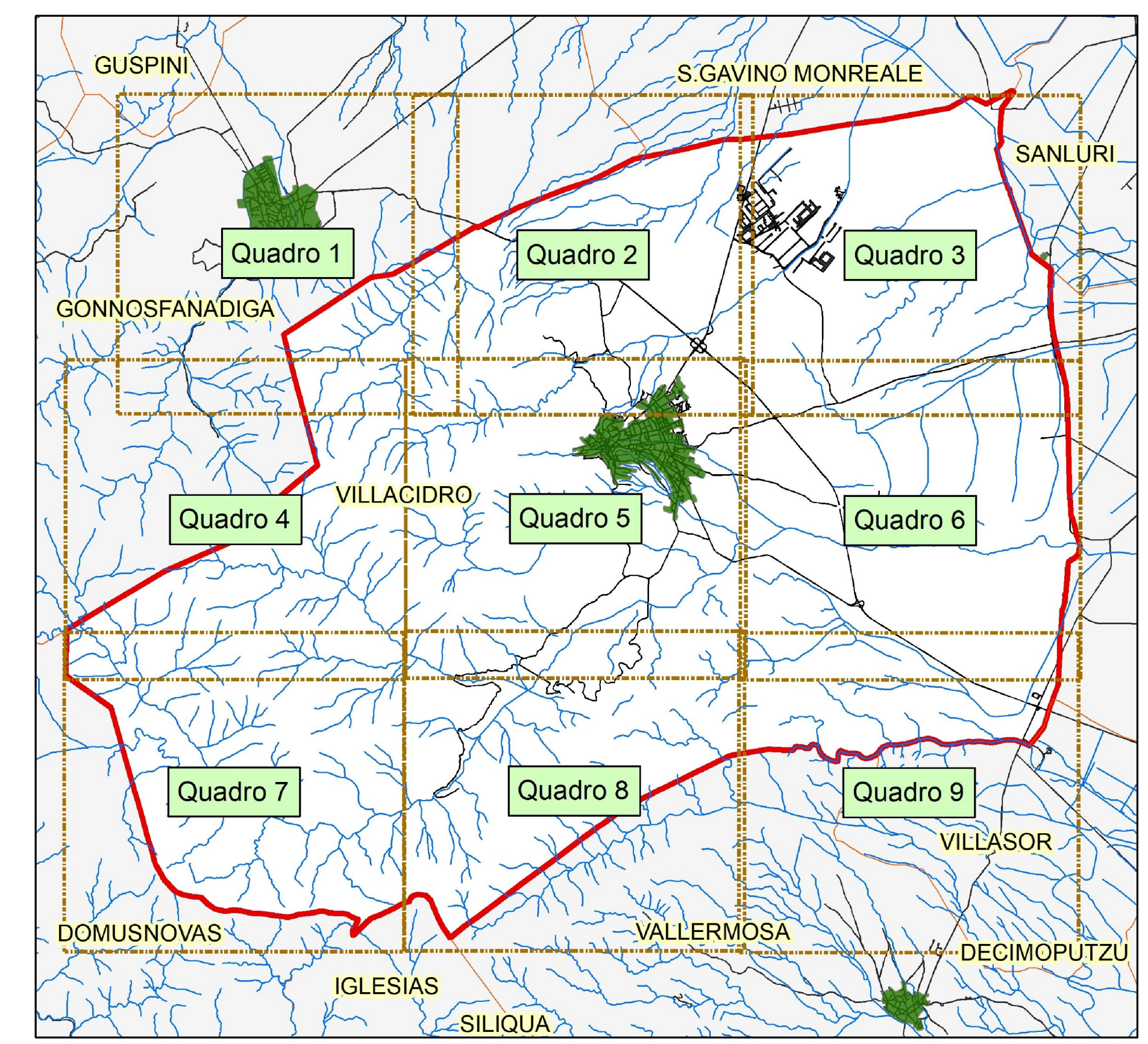
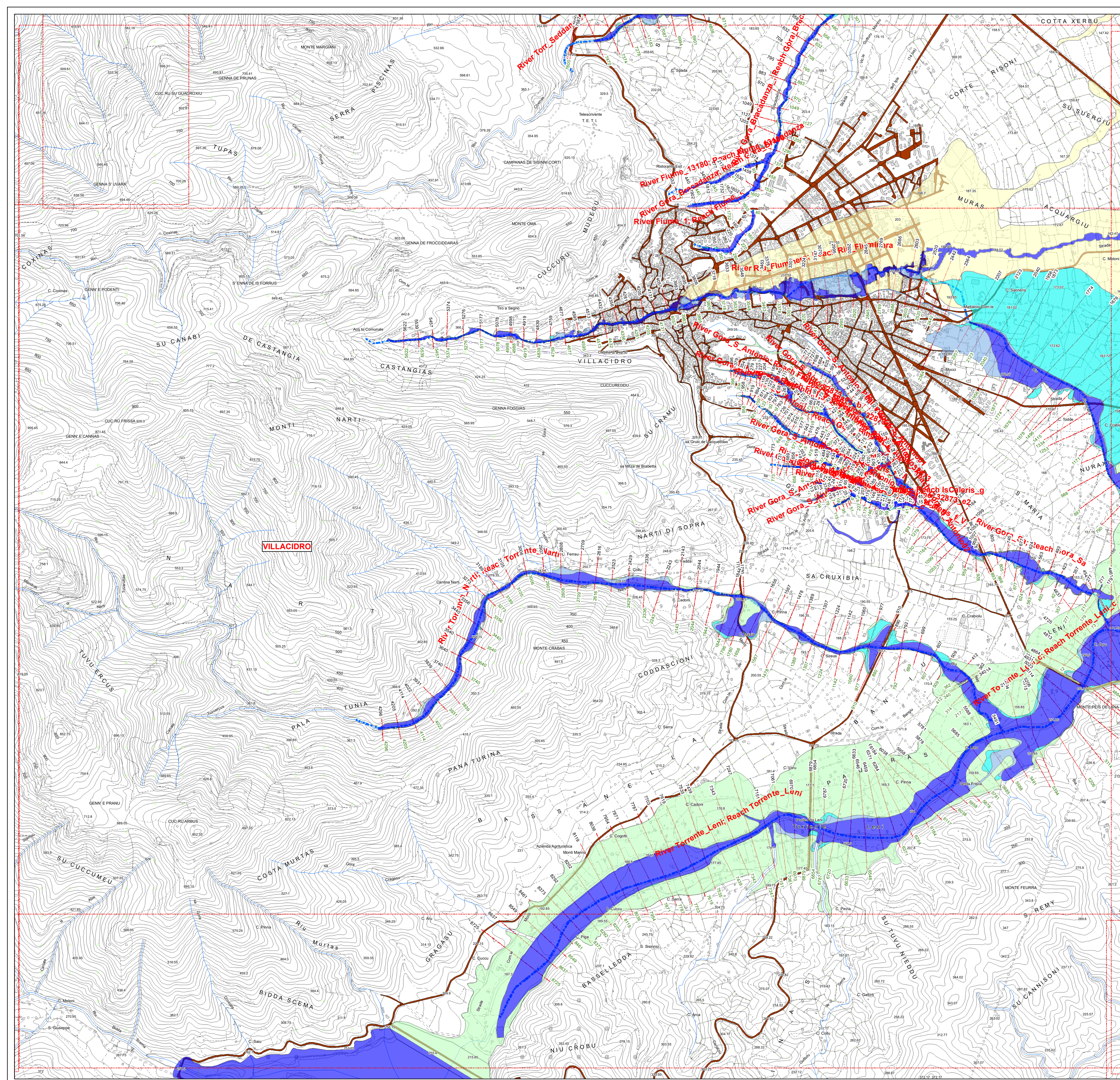
Allegato **3.4**

Data **Febbraio 2023**

Scala **1:10 000**


Elaborato

Rev. **02**


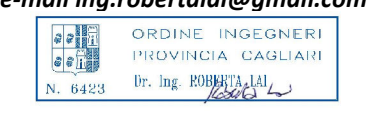


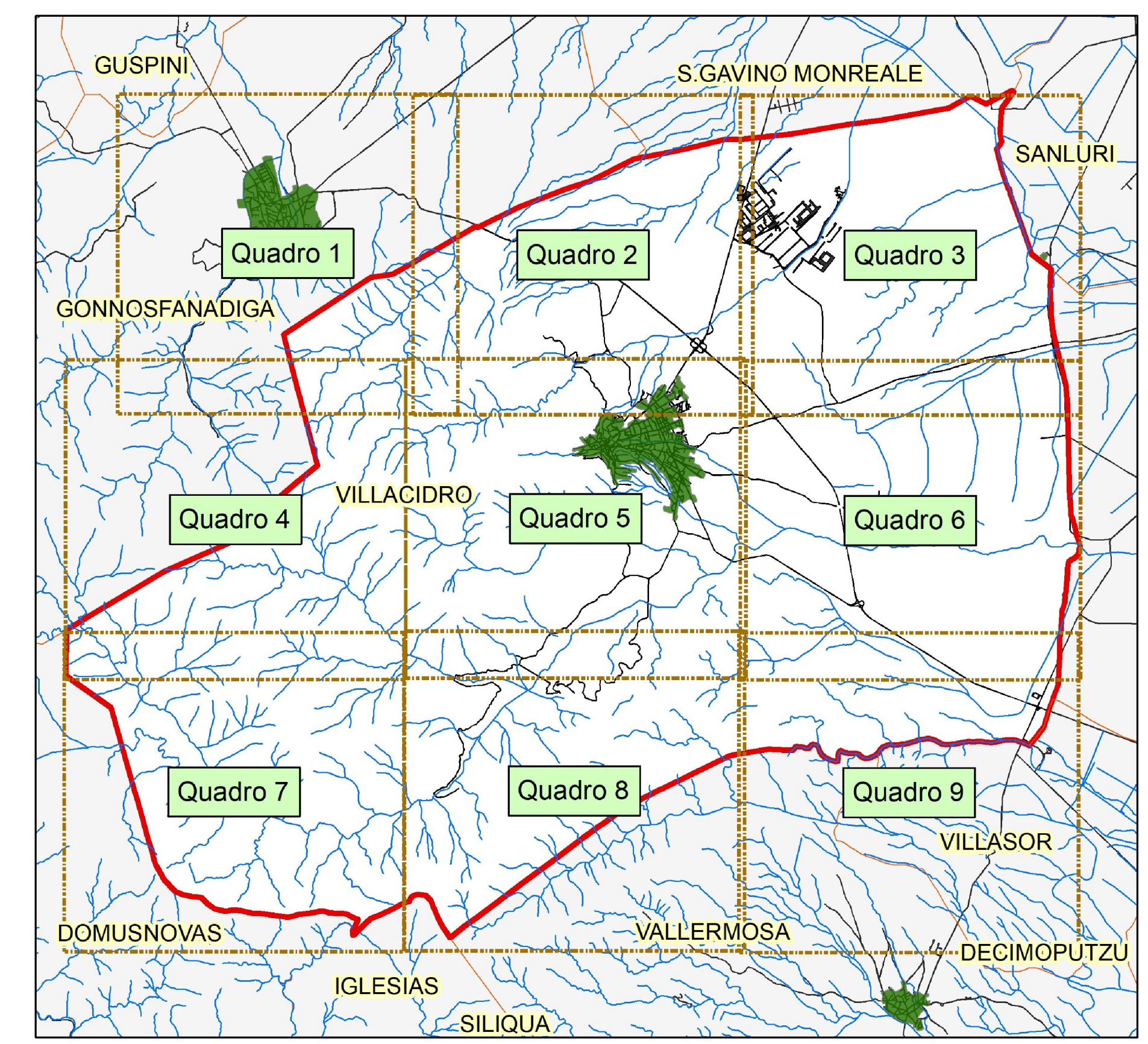
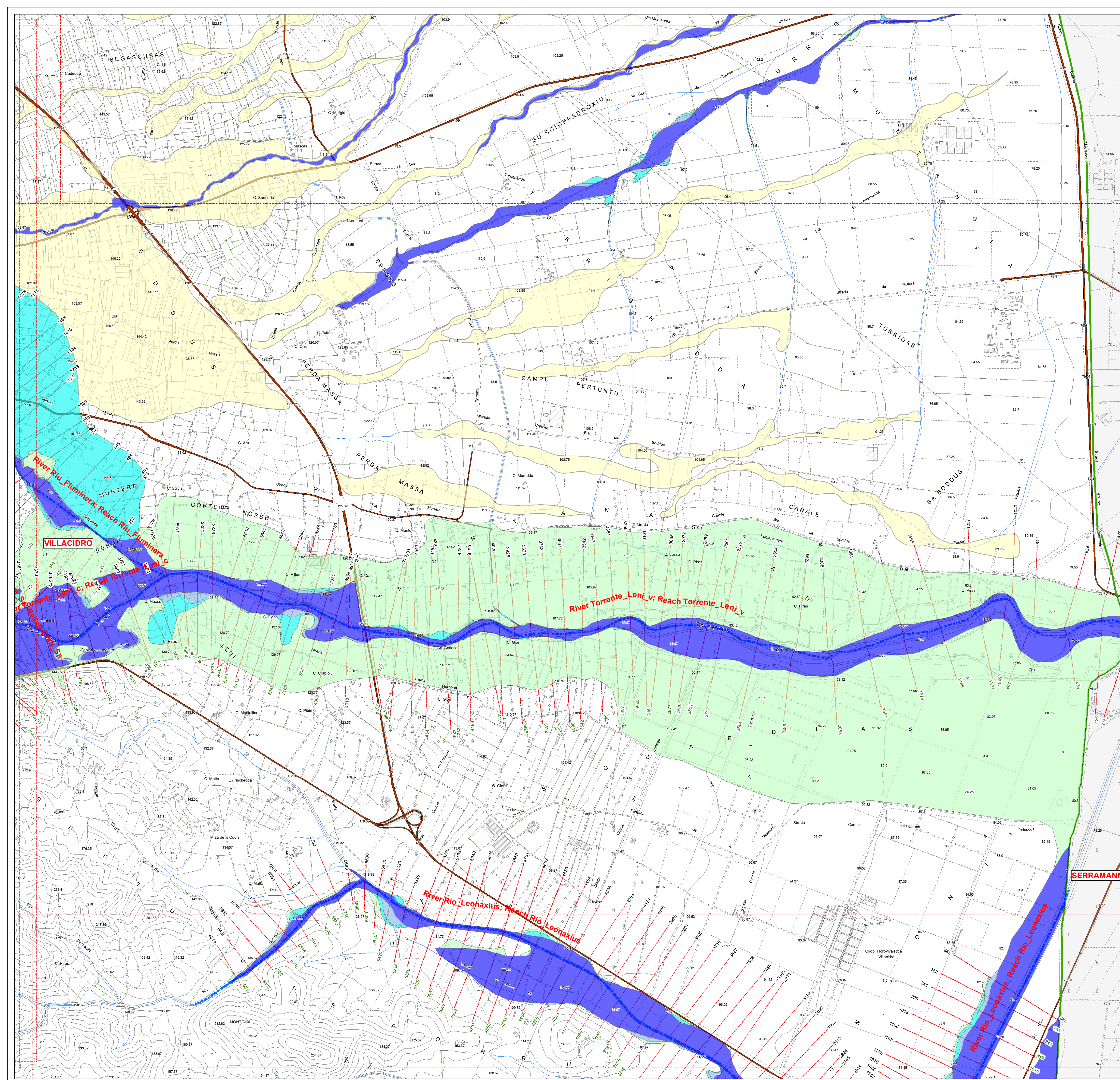
Legenda

- H*
- pericolo
 - Aree allagabili con Tr 500 anni
 - Aree allagabili con Tr 200 anni
 - Aree allagabili con Tr 100 anni
 - Aree allagabili con Tr 50 anni
- River
- Sezioni Trasversali (codice sezione)
- Idrografia di riferimento ai fini del PAI
- Limiti Amministrativi
- VILLACIDRO
- viabilità



VILLACIDRO

<p>COMMITTENTE Amministrazione Comunale di VILLACIDRO</p> <p>SINDACO Ing. Federico Solai</p>	<p>VARIANTE AL PAI ART. 37 - c.3 lettera B</p> <p>Parte Idraulica</p>
<p>RESPONSABILE DEL PROCEDIMENTO Ing. Francesco Pisano</p>	<p>CARTA DELLA MODELLAZIONE IDRAULICA Quadro 5</p>
<p>PROGETTISTI INCARICATI</p> <p>Dott. Ing. Alessandro Salis (Responsabile dello studio) Via Palamba 53, 09128 Cagliari e-mail ing.alessandrosalis.ca@gmail.com</p>  <p>Dott. Ing. Roberto Lai Via Palamba 53, 09128 Cagliari e-mail ing.robortalai@gmail.com</p> 	<p>Elaborato</p>
<p>Dott. Geol. Fausto Alessandro Pani Via Castelli A. 2, 09122 Cagliari tel. 070 272011 e-mail fausto.pani@tin.it</p>	<p>Allegato 3.5</p> <p>Scala 1:10 000</p> <p>Data Febbraio 2023</p> <p>Rev. 02</p>



Legenda

- H*
- pericolo
 - Aree allagabili con Tr 500 anni
 - Aree allagabili con Tr 200 anni
 - Aree allagabili con Tr 100 anni
 - Aree allagabili con Tr 50 anni
- River
- Sezioni Trasversali (codice sezione)
- Idrografia di riferimento ai fini del PAI
- Limiti Amministrativi
- VILLACIDRO
- viabilità



VILLACIDRO

COMMITTENTE
Amministrazione Comunale di
VILLACIDRO

SINDACO
Ing. Federico Sollai

RESPONSABILE DEL PROCEDIMENTO
Ing. Francesco Pisano

PROGETTISTI INCARICATI

Dott. Ing. Alessandro Salis
(Responsabile dello studio)
Via Palamba 53, 09128 Cagliari
e-mail ing.alessandrosalis.ca@gmail.com

Dott. Ing. Roberto Lai
Via Palamba 53, 09128 Cagliari
e-mail ing.robortolai@gmail.com

VARIANTE AL PAI
ART. 37 - c.3 lettera B

Parte Idraulica

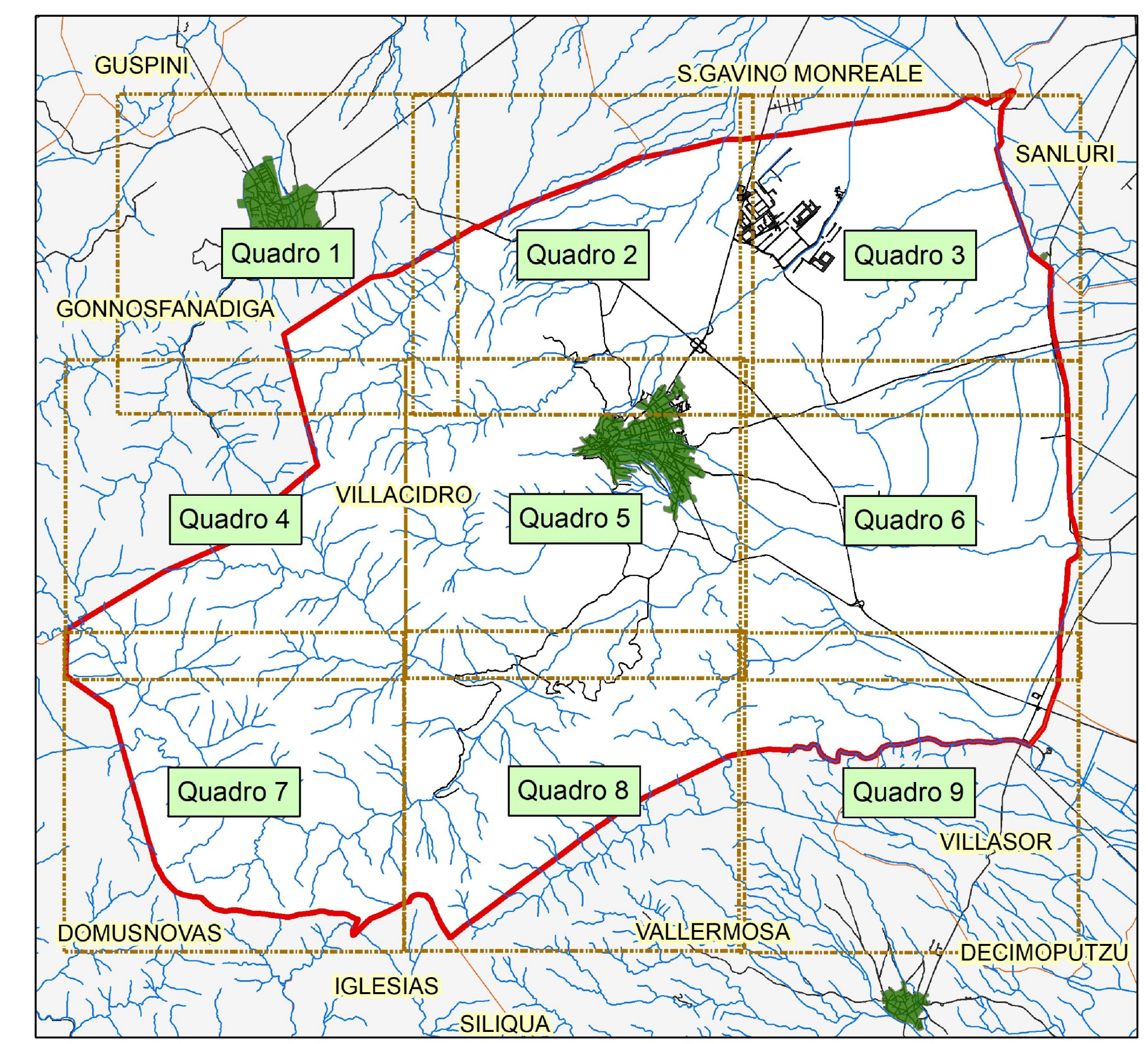
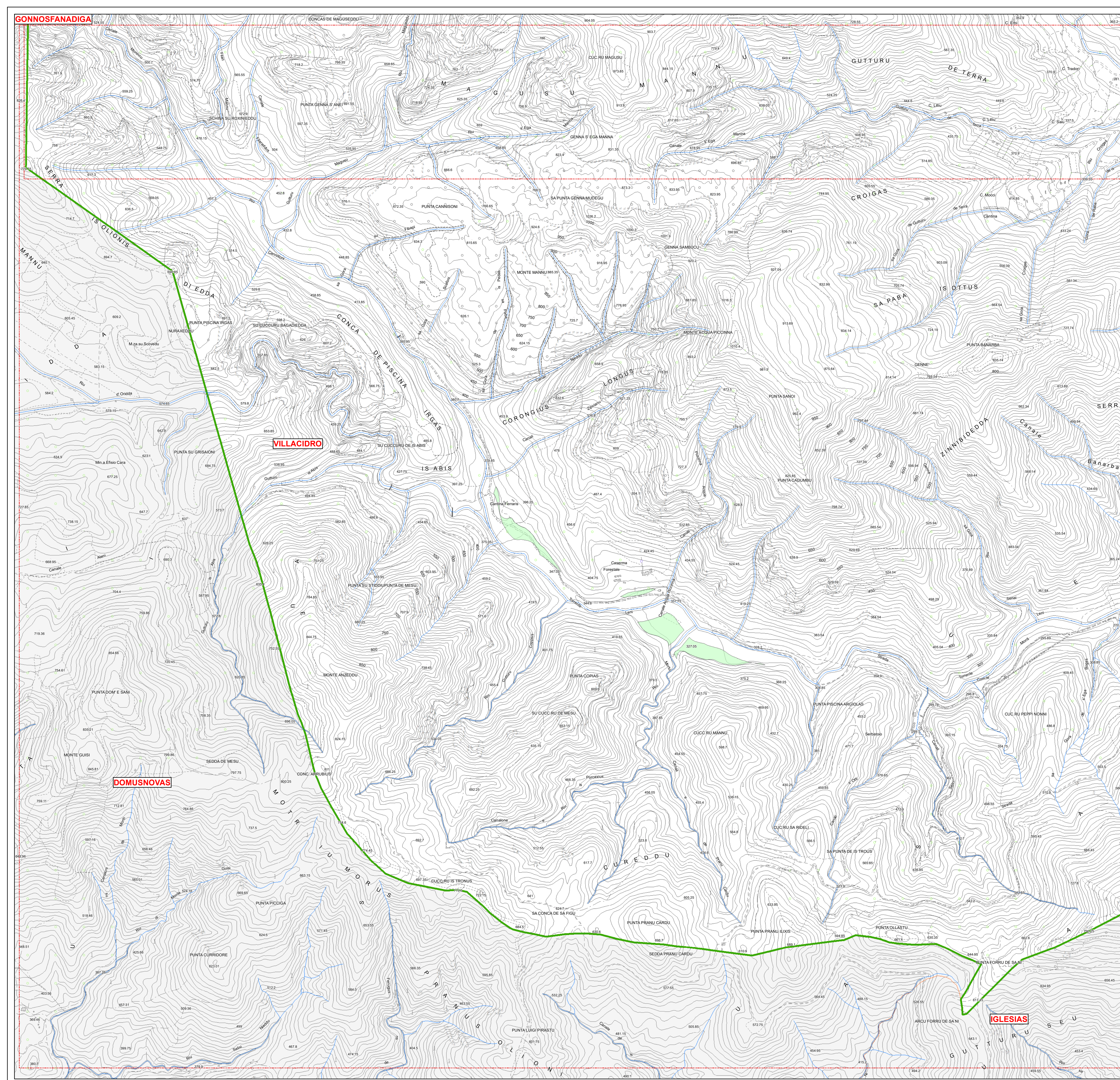
CARTA DELLA MODELLAZIONE IDRAULICA
Quadro 6

Allegato **3.6**

Data **Febbraio 2023**

Scalita **1:10 000**

Rev. **02**



Legenda

	H*		River
	Aree allagabili con Tr 500 anni		Sezioni Trasversali (codice sezione)
	Aree allagabili con Tr 200 anni		Idrografia di riferimento ai fini del PAI
	Aree allagabili con Tr 100 anni		Limiti Amministrativi
	Aree allagabili con Tr 50 anni		VILLACIDRO
	viabilità		viabilità



VILLACIDRO

COMMITTENTE
Amministrazione Comunale di VILLACIDRO

SINDACO
Ing. Federico Sollai

RESPONSABILE DEL PROCEDIMENTO
Ing. Francesco Pisano

PROGETTISTI INCARICATI
Dott. Ing. Alessandro Salis (Responsabile dello studio)
Via Palamba 53, 09128 Cagliari
e-mail ing.alessandrosalis.ca@gmail.com


Dott. Ing. Roberta Lai
Via Palamba 53, 09128 Cagliari
e-mail ing.robertalai@gmail.com


VARIANTE AL PAI
ART. 37 - c.3 lettera B

Parte Idraulica

CARTA DELLA MODELLAZIONE IDRAULICA
Quadro 7

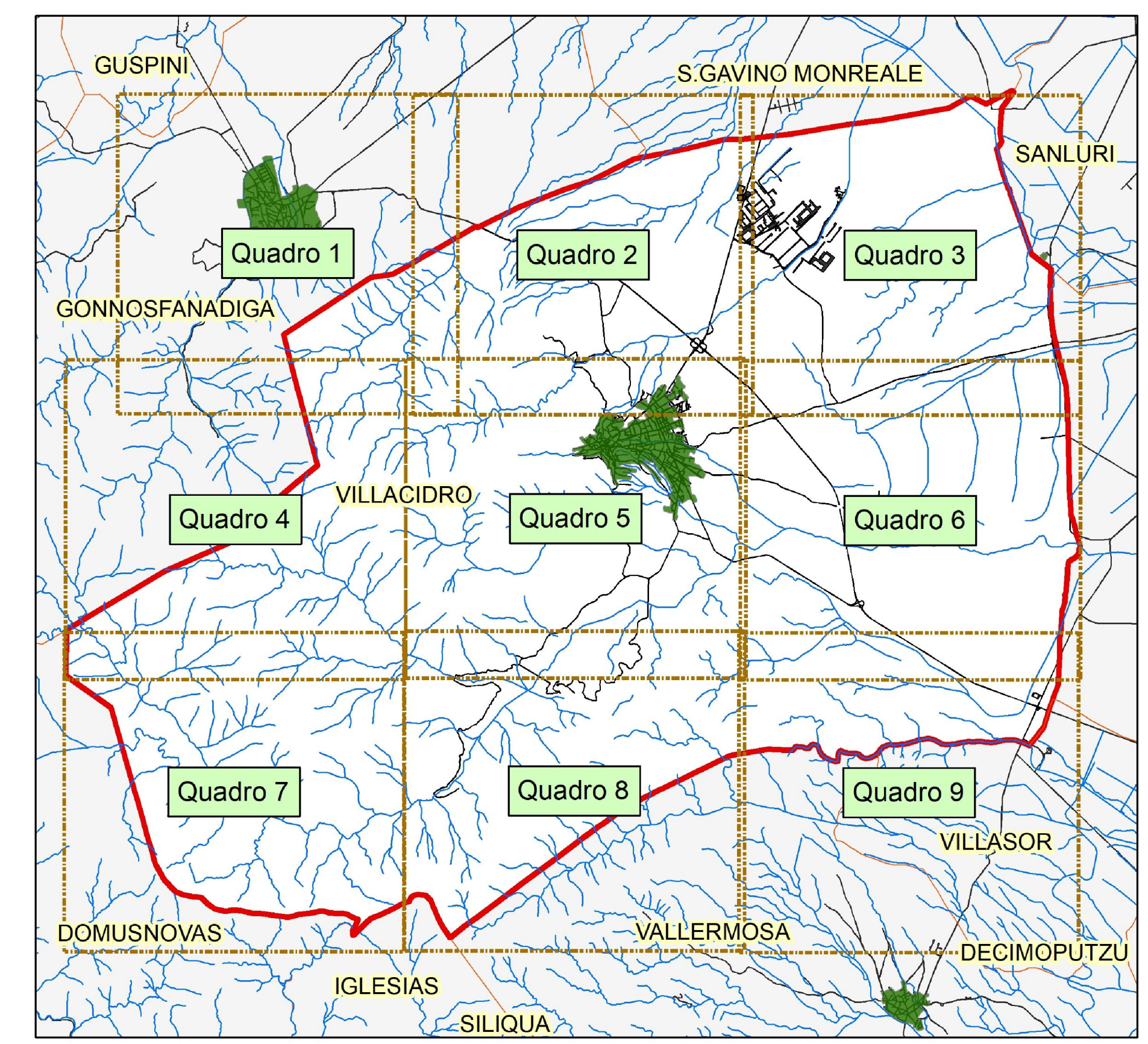
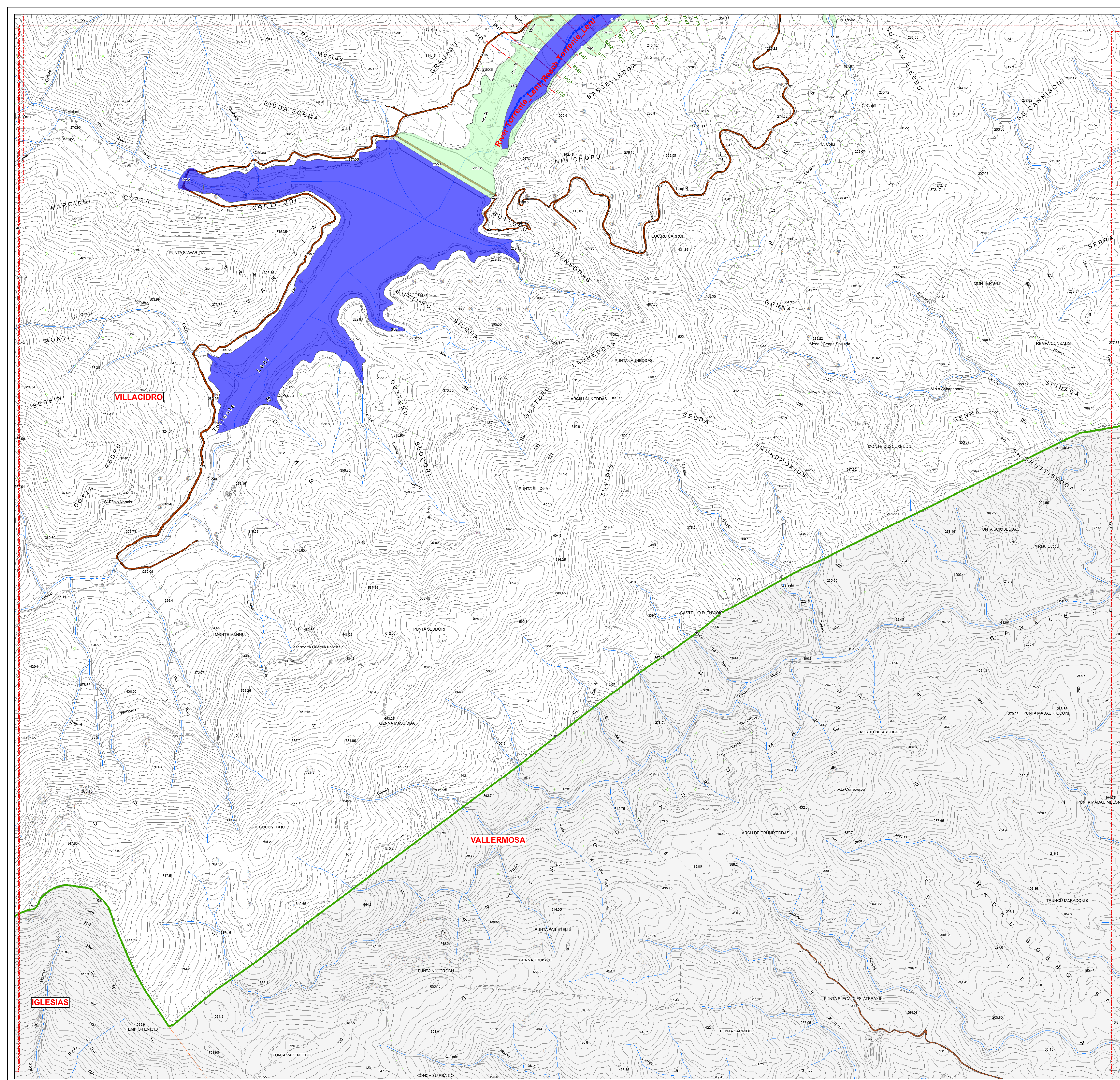
Allegato **3.7**

Data **Febbraio 2023**

Scala **1:10 000**

Elaborato

Rev. **02**



Legenda

	H*		River
	Aree allagabili con Tr 500 anni		Sezioni Trasversali (codice sezione)
	Aree allagabili con Tr 200 anni		Idrografia di riferimento ai fini del PAI
	Aree allagabili con Tr 100 anni		Limiti Amministrativi
	Aree allagabili con Tr 50 anni		VILLACIDRO
	viabilità		



VILLACIDRO

COMMITTENTE
Amministrazione Comunale di
VILLACIDRO

SINDACO
Ing. Federico Solai

RESPONSABILE DEL PROCEDIMENTO
Ing. Francesco Pisano

PROGETTISTI INCARICATI

Dott. Ing. Alessandro Salis
(Responsabile dello studio)
Via Palamba 53, 09128 Cagliari
e-mail ing.alessandrosalis.ca@gmail.com

Dott. Ing. Roberta Lai
Via Palamba 53, 09128 Cagliari
e-mail ing.robortalai@gmail.com

VARIANTE AL PAI
ART. 37 - c.3 lettera B

Parte Idraulica

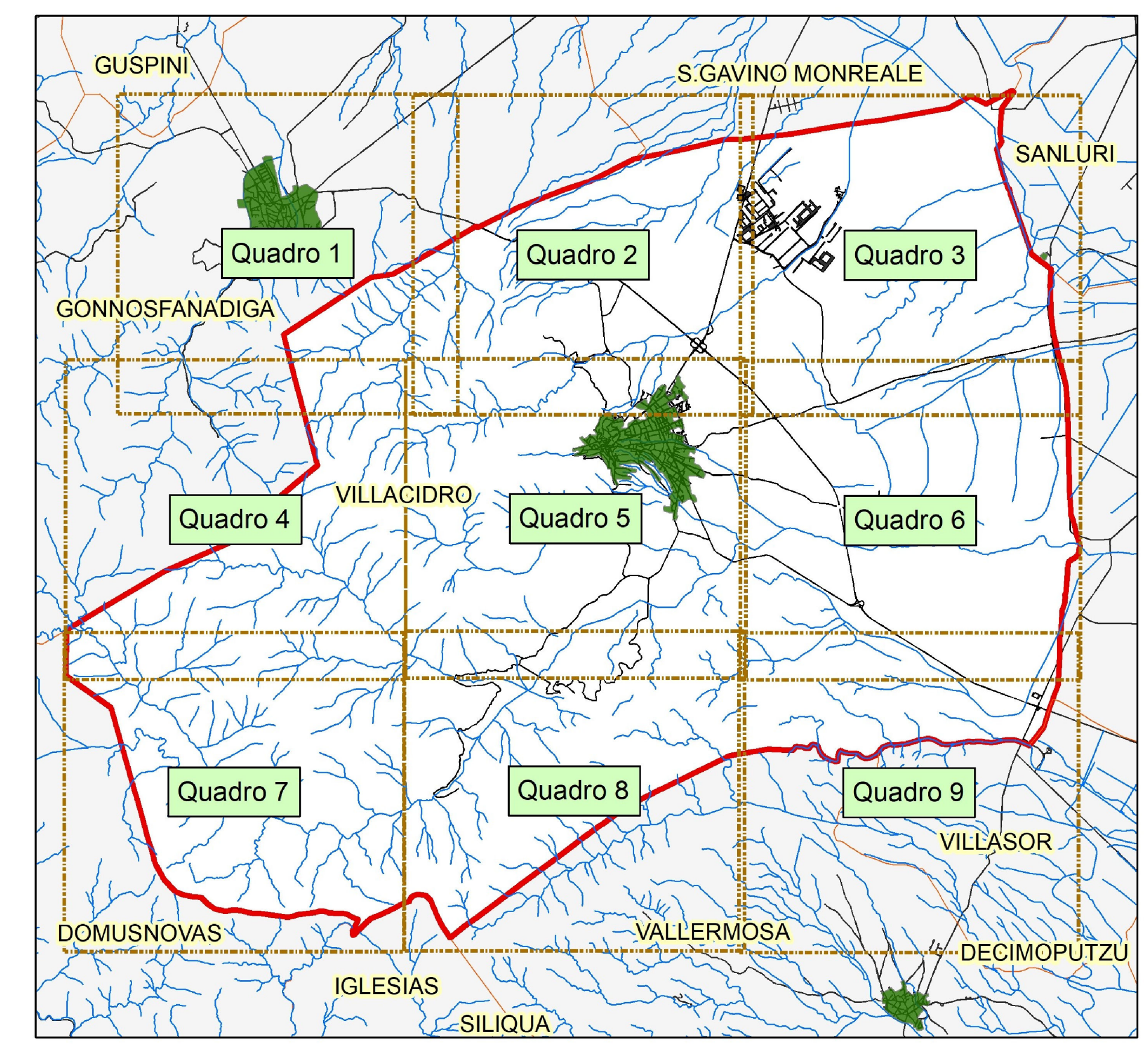
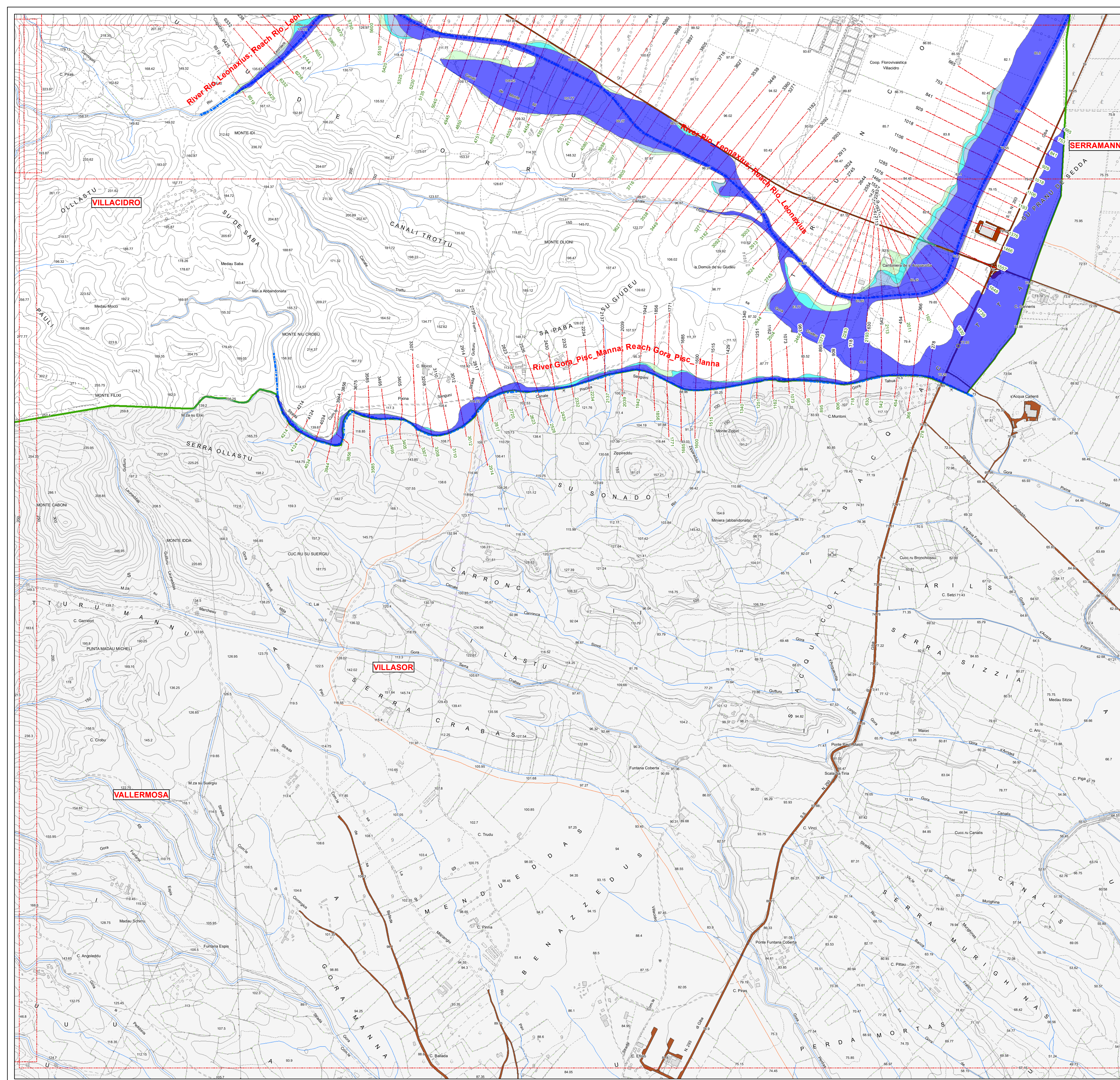
CARTA DELLA MODELLAZIONE IDRAULICA
Quadro 8

Allegato **3.8**

Data **Febbraio 2023**

Scala **1:10 000**

Rev. **02**



Legenda

- H*
- pericolo
 - Aree allagabili con Tr 500 anni
 - Aree allagabili con Tr 200 anni
 - Aree allagabili con Tr 100 anni
 - Aree allagabili con Tr 50 anni
- River
- Sezioni Trasversali (codice sezione)
- Idrografia di riferimento ai fini del PAI
- Limiti Amministrativi
- VILLACIDRO
- viabilità

VILLACIDRO

COMMITTENTE
Amministrazione Comunale di VILLACIDRO

SINDACO
Ing. Federico Sollai

RESPONSABILE DEL PROCEDIMENTO
Ing. Francesco Pisano

PROGETTISTI INCARICATI

Dott. Ing. Alessandro Salis
(Responsabile dello studio)
Via Palomba 53, 09128 Cagliari
e-mail ing.alessandrosalis@gmail.com

Dott. Ing. Roberto Lai
Via Palomba 53, 09128 Cagliari
e-mail ing.robertolai@gmail.com

VARIANTE AL PAI
ART. 37 - c.3 lettera B

Parte Idraulica

CARTA DELLA MODELLAZIONE IDRAULICA
Quadro 9

Allegato **3.9**

Data **Febbraio 2023**

Scala **1:10 000**

Rev. **02**