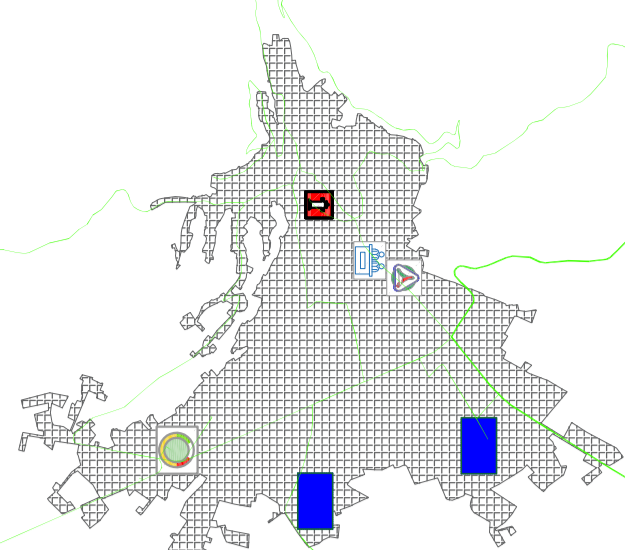


ZONA INDUSTRIALE

VILLACIDRO

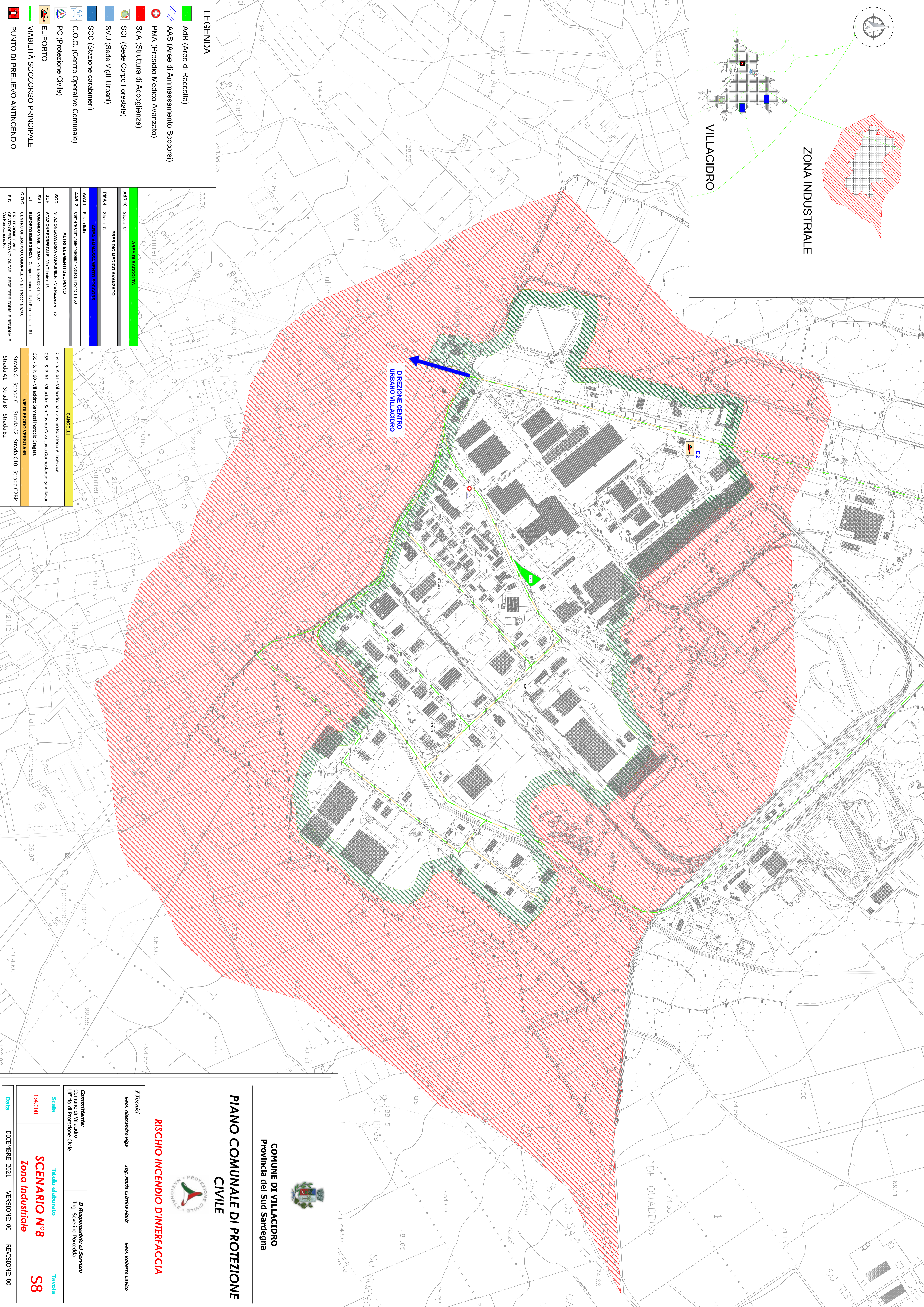



LEGENDA

- ADR (Aree di Raccolta)
- AAS (Aree di Ammassamento Soccorsi)
- PMA (Presidio Medico Avanzato)
- Sda (Struttura di Accoglienza)
- SCF (Sede Sede Corpo Forestale)
- SVU (Sede Vigili Urbani)
- SCC (Stazione carabinieri)
- C.O.C. (Centro Operativo Comunale)
- PC (Protezione Civile)
- ELIPORTO
- VIABILITÀ SOCCORSO PRINCIPALE
- PUNTO DI PRELIEVO ANTINCENDIO

ASEA DI RACCOLTA 1A
ADR 10 Strada C1
PRENSIO MEDICO AVANZATO
PMA 4 Strada C1
ASEA AMMASSAMENTO SOCCORSI
AS 1 Piazza Italia
AS 2 Caserma Comunale "Mazzini" - Strada Provinciale 60
ALTRI ELEMENTI DEL PIANO
SCG STAZIONE CASERMA CARABINIERI - Via Nazionale n.75
SCF STAZIONE FORESTALE - Via Trieste n.18
SVU COMANDO VIGILI URBANI - Via Repubblica n.37
ELIPORTO EMERGENZA - Campo comunale di Via Pannocchia n.181
C.O.C. CENTRO OPERATIVO COMUNALE - Via Pannocchia n.181
PROTEZIONE CIVILE CENTRO OPERATIVO VOLONTARI - SEDE TERRITORIALE REGIONALE Via Pannocchia n.186

CANALI
CS4 - S. P. 61 - Villacidro San Gavino Botonari Villaverde
CS5 - S. P. 61 - Villacidro San Gavino Cavallina Comandantaglia Villor
CS5 - S. P. 60 - Villacidro Samassi Incedo Goggiu
VIE DI ESODO VERSO ADR
Strada C Strada C1 Strada C2 Strada C10 Strada CZBIS
Strada A1 Strada B Strada B2





COMUNE DI VILLACIDRO
Provincia del Sud Sardegna

PIANO COMUNALE DI PROTEZIONE CIVILE

RISCHIO INCENDIO D'INTERACCIA

I Tecnici
Geol. Alessandro Piga Ing. Maria Cristina Pons Geol. Roberto Lorusso

Il Responsabile del Servizio
Ing. Severino Porcedda

Comitente: Comune di Villacidro Ufficio di Protezione Civile		Tridolo elaborato		Tavola
Scala	1:4.000	SCENARIO N°8		S8
Data	DICEMBRE 2021	Zona Industriale	VERSIONE: 00	REVISIONE: 00