

LEGENDA



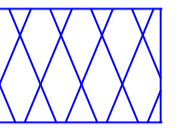
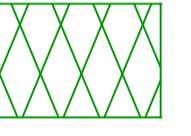
-  Perimetrazione del Piano di Zona n. 1
-  Perimetrazione del Piano di Zona n. 2 Comparto A
-  Individuazione Comparti del PdZ n. 1
Comparto A_PdZ N. 1 Denominazione comparti del PdZ n. 1
-  Individuazione Comparto A e sub-comparti del PdZ n. 2
Comparto 1A_PdZ N. 2 Denominazione sub-comparti del PdZ n. 2

Tabella Comparti PdZ n. 1

Comparto A	mq 18.141
Comparto B	mq 16.558
Comparto C	mq 6.311
Comparto D	mq 6.268
Comparto E (E1+E2)	mq 27.631
Comparto F	mq 13.077
Comparto G	mq 10.505
Comparto H	mq 21.697

Tabella Comparto A PdZ n. 2

Sub-comparto 1A	mq 17.467
Sub-comparto 2A	mq 12.996
Sub-comparto 3A	mq 13.574

Totale superficie territoriale al netto viabilità tra comparti

mq 120.188

Totale superficie territoriale

mq 44.037



COMUNE DI VILLACIDRO

Provincia del Sud Sardegna

VARIANTE
ai PIANI DI ZONA nn.1-2
in località "Campusantu-Corteroni-Gutturu Abis"
ai sensi degli artt.20-21 della Legge Regionale n.45/1989

L'AMMINISTRAZIONE:

Il Sindaco
Federico Sollai
Il Segretario Comunale
Dott.ssa Maria Elisia Conini
Il Responsabile del Servizio Urbanistica, Edilizia Pubblica e Privata
Ing. Francesco Pisano

GRUPPO DI LAVORO:

Ing. Francesco Pisano (R.U.P.)
Ing. Massimiliano Schirru
Arch. Ing. Sergio Mocchi

Individuazione territoriale dei Piani di Zona n. 1 e n. 2 e
suddivisione in comparti e sub-comparti su base cartografica
catastrale in coordinate Cassini-Soldner

Elaborato
C.02

Scala
1:2000

Data
Settembre 2023

Revisione n.

Data Revisione