

LEGENDA



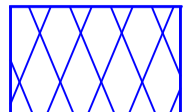

-  Perimetrazione del Piano di Zona n. 1
-  Perimetrazione del Piano di Zona n. 2 Comparto A
-  Individuazione Comparti del PdZ n. 1
- Comparto A_PdZ N. 1 Denominazione comparti del PdZ n. 1
-  Individuazione Comparto A e sub-comparti del PdZ n. 2
- Comparto 1A_PdZ N. 2 Denominazione sub-comparti del PdZ n. 2

Tabella Comparti PdZ n. 1

Comparto A	mq 18.141
Comparto B	mq 16.558
Comparto C	mq 6.311
Comparto D	mq 6.268
Comparto E (E1+E2)	mq 27.631
Comparto F	mq 13.077
Comparto G	mq 10.505
Comparto H	mq 21.697

Tabella Comparto A PdZ n. 2

Sub-comparto 1A	mq 17.467
Sub-comparto 2A	mq 12.996
Sub-comparto 3A	mq 13.574

Totale superficie territoriale al netto viabilità tra comparti **mq 120.188**

Totale superficie territoriale **mq 44.037**



COMUNE DI VILLACIDRO
Provincia del Sud Sardegna

VARIANTE
ai PIANI DI ZONA nn.1-2
in località "Campusantu-Corterisoni-Gutturu Abis"
ai sensi degli artt.20-21 della Legge Regionale n.45/1989

L'AMMINISTRAZIONE:
Il Sindaco
Federico Sollai
Il Segretario Comunale
Dott.ssa Maria Elisia Contini
Il Responsabile del Servizio Urbanistica, Edilizia Pubblica e Privata
Ing. Francesco Pisano

GRUPPO DI LAVORO:
Ing. Francesco Pisano (R.U.P.)
Ing. Massimiliano Schirru
Arch. Ing. Sergio Mocchi

Individuazione territoriale dei Piani di Zona n. 1 e n. 2 e
suddivisione in comparti e sub-comparti su base aerofoto-
grammetrica in coordinate Cassini-Soldner

Data Settembre 2023 Revisione n. Data Revisione

Elaborato
C.01
Scala
1:2000

